

Millau Grands Causse
Communauté de Communes

1. RAPPORT DE PRESENTATION

ANNEXE AU DIAGNOSTIC ET A L'ETAT INITIAL DE L'ENVIRONNEMENT



Habitat



Mobilités



Économie



Environnement



Patrimoine



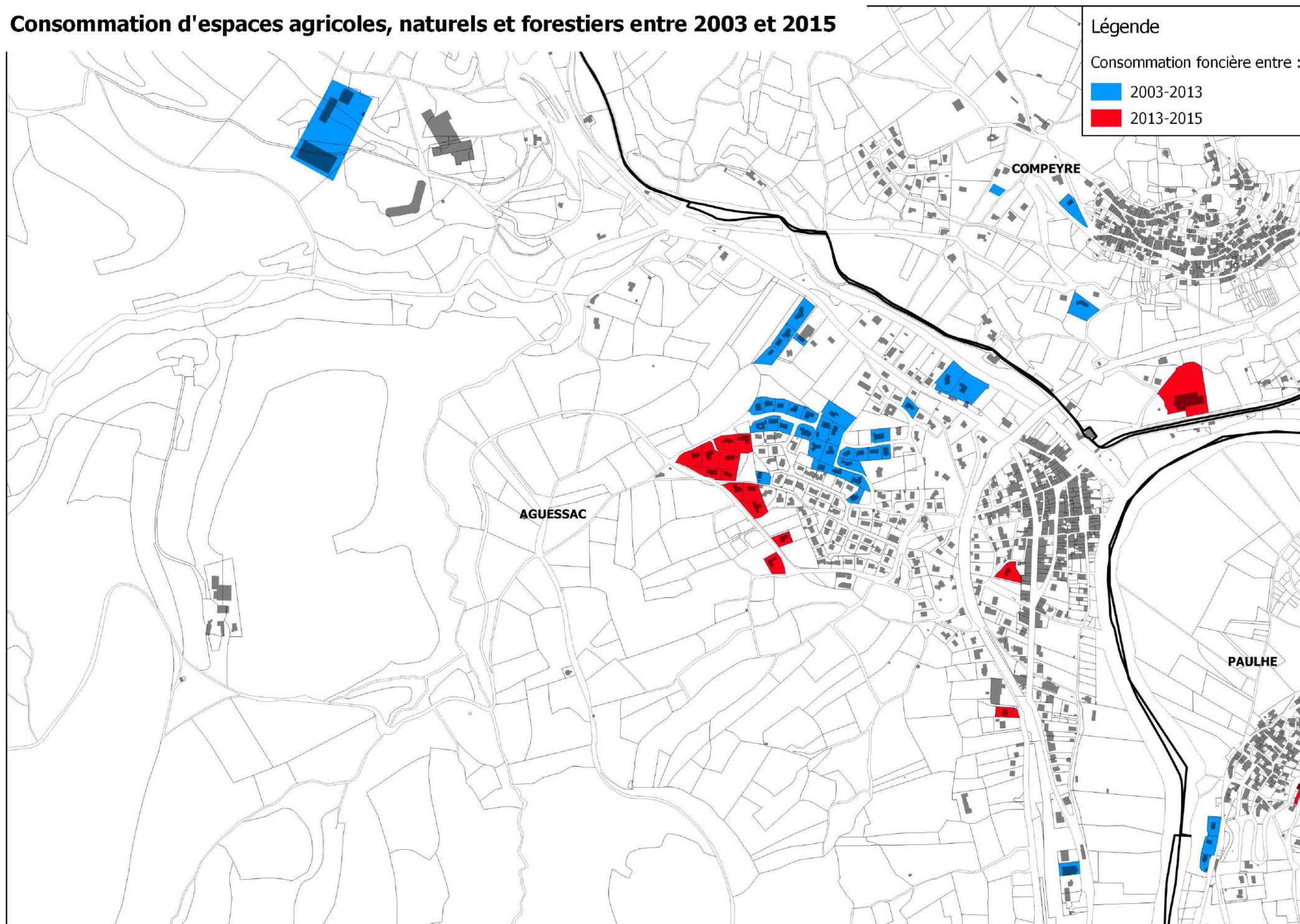
Énergie & Climat

TABLE DES MATIERES

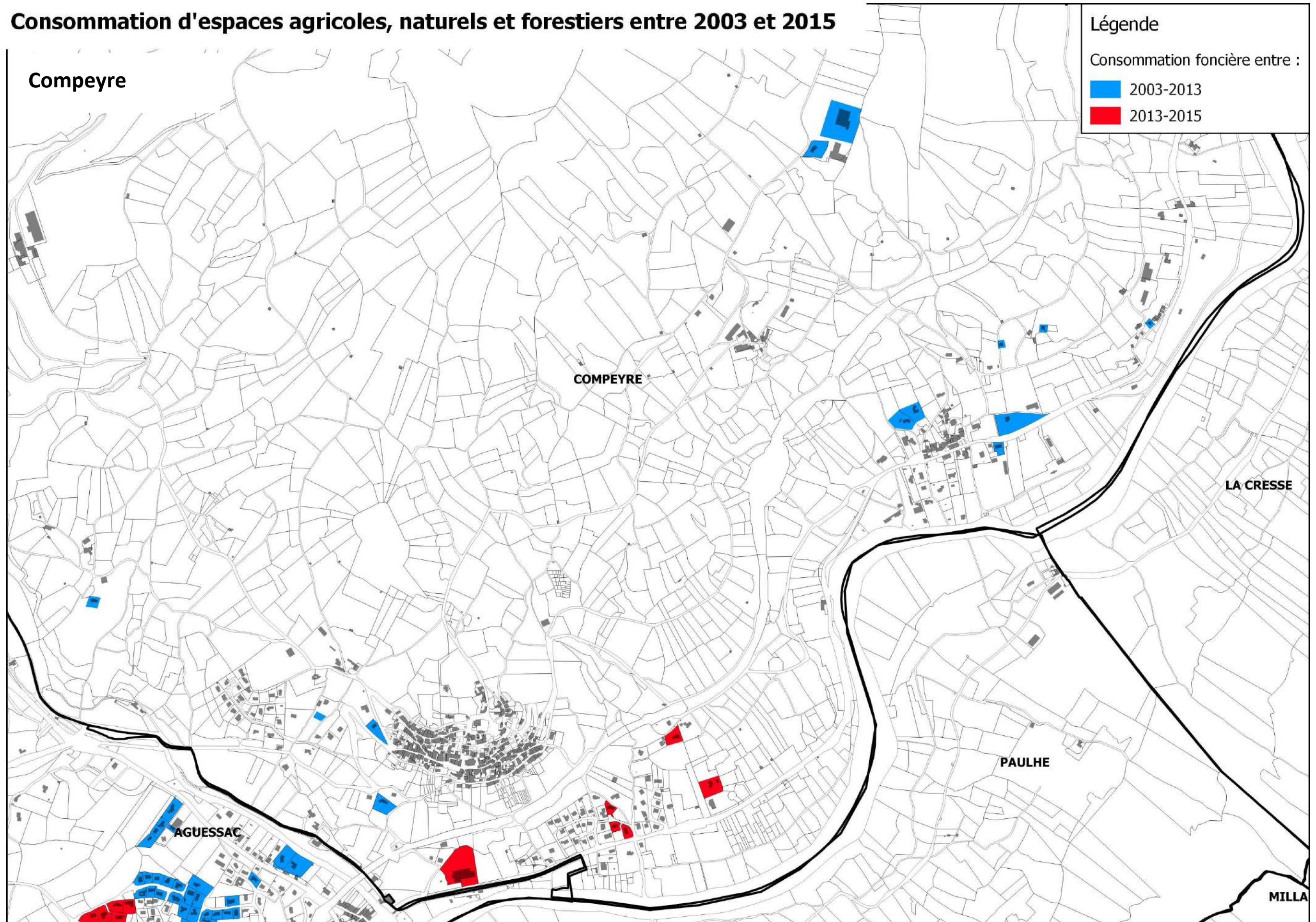
1	ANALYSE DE LA CONSOMMATION D'ESPACES NATURELS, AGRICOLES ET FORESTIERS.....	4
2	ANALYSE DES CAPACITES DE DENSIFICATION DU TISSU URBANISE EXISTANT.....	21
3	PLAN DE PREVENTION DU RISQUE INONDATION	39
4	PLAN DE PREVENTION DU RISQUE MOUVEMENT DE TERRAIN.....	56
5	NATURA 2000.....	67
6.	ZONES NATURELLES D'INTERET ECOLOGIQUE FAUNISTIQUE ET FLORISTIQUE	83
7	PRISE EN COMPTE DE LA BIODIVERSITE DANS LES AMENAGEMENT – ORIENTATIONS DU SCOT.....	99
8	PERIMETRES MONUMENTS HISTORIQUES	128
9	SITES CLASSES ET INSCRITS.....	145
10	LES SOCLES PAYSAGERS.....	151
11	TRAVAIL SUR L'ECRIN PAYSAGER DU VIADUC.....	157

1 ANALYSE DE LA CONSOMMATION D'ESPACES NATURELS, AGRICOLES ET FORESTIERS

Consommation d'espaces agricoles, naturels et forestiers entre 2003 et 2015

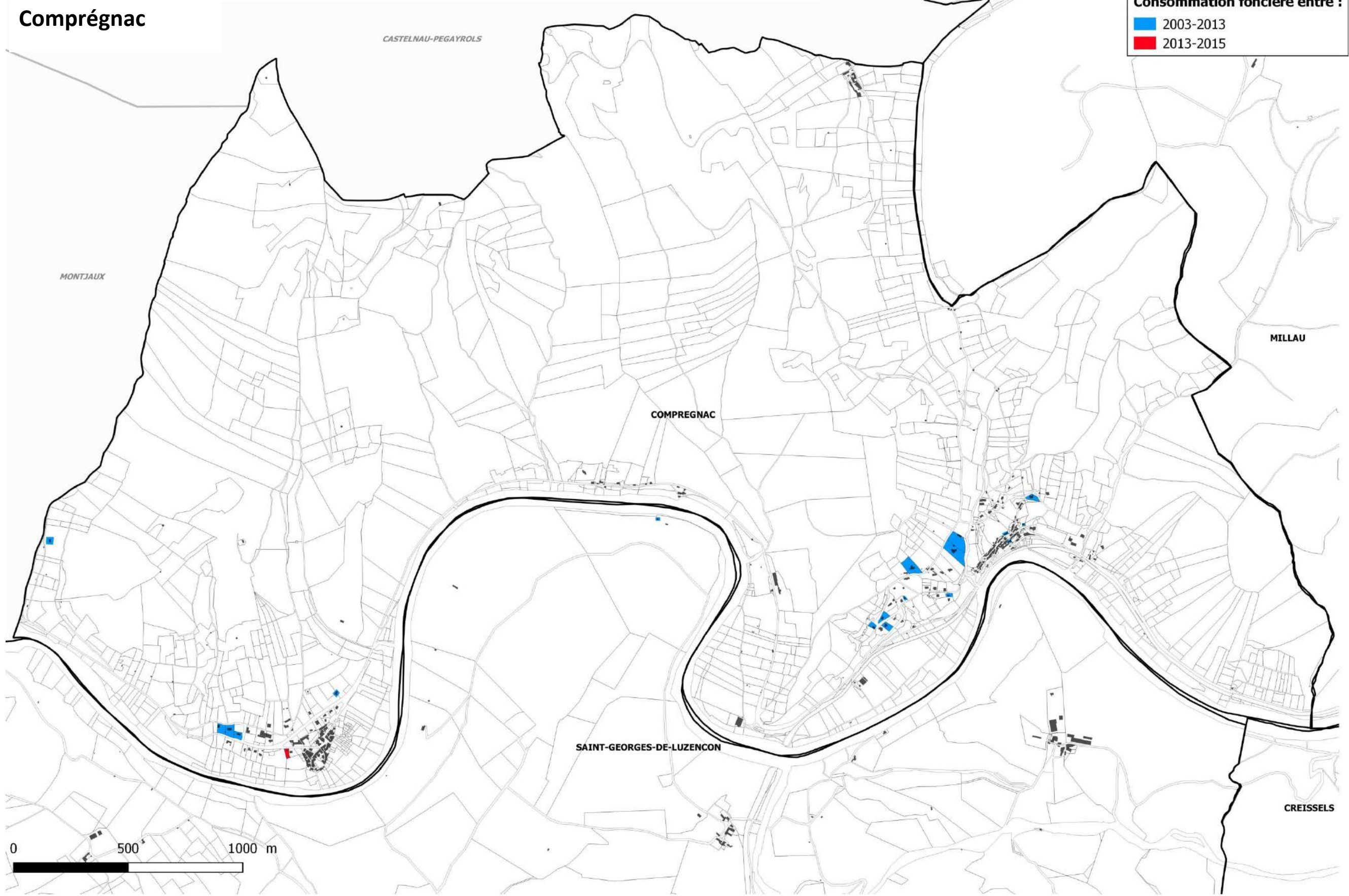


Consommation d'espaces agricoles, naturels et forestiers entre 2003 et 2015



Consommation d'espaces agricoles, naturels et forestiers entre 2003 et 2015

Légende
Consommation foncière entre :
■ 2003-2013
■ 2013-2015

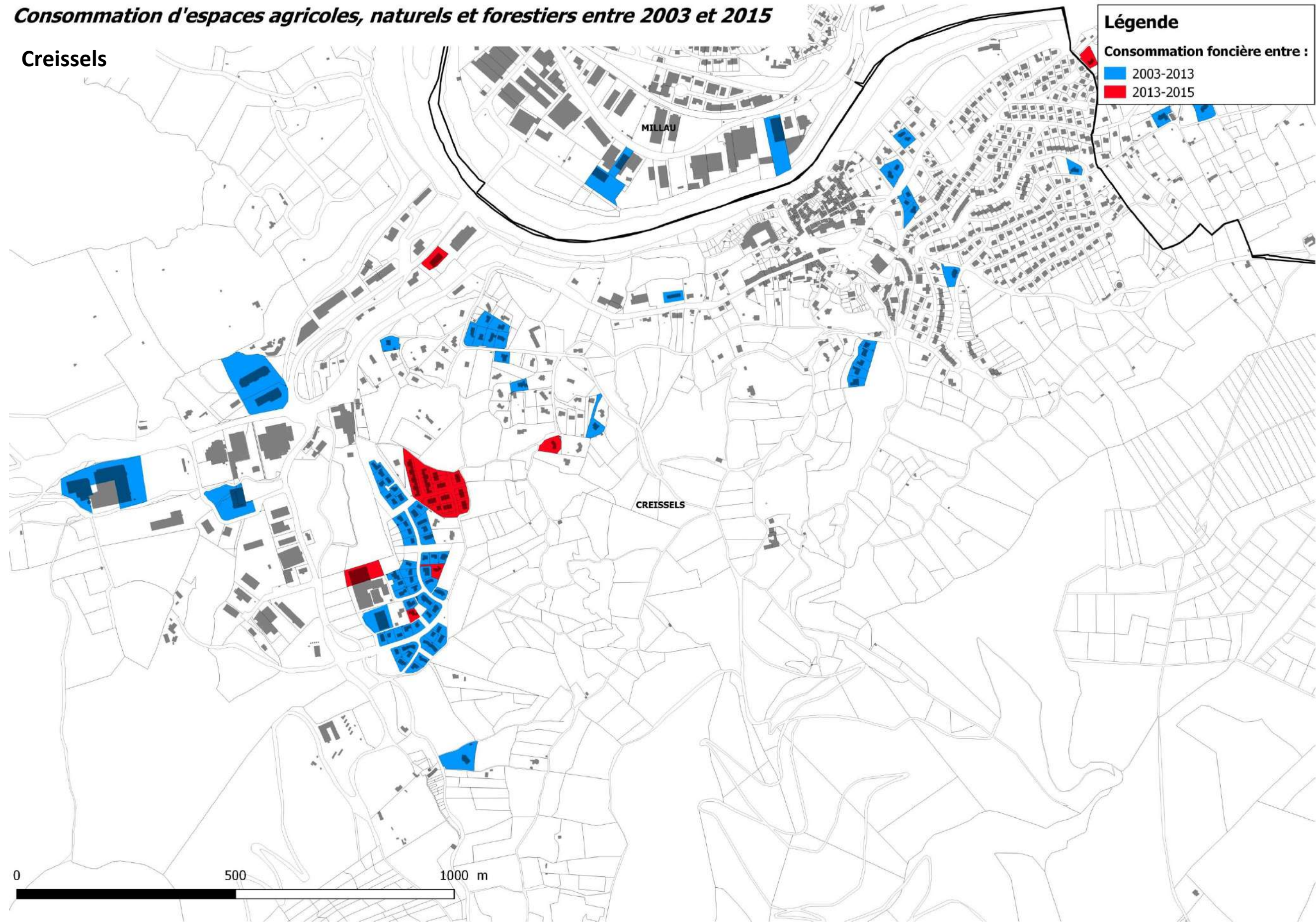


Consommation d'espaces agricoles, naturels et forestiers entre 2003 et 2015

Creissels

Légende
Consommation foncière entre :

- 2003-2013
- 2013-2015



Consommation d'espaces agricoles, naturels et forestiers entre 2003 et 2015

La Cresse
R-TARN

Légende

Consommation foncière entre :

- 2003-2013
- 2013-2015



Consommation d'espaces agricoles, naturels et forestiers entre 2003 et 2015

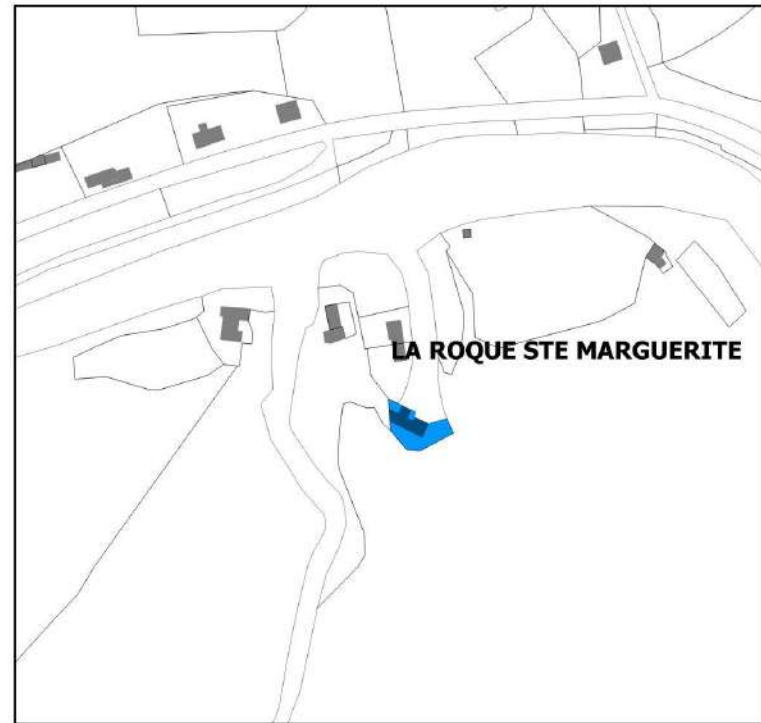
La Roque Sainte Marguerite

Légende

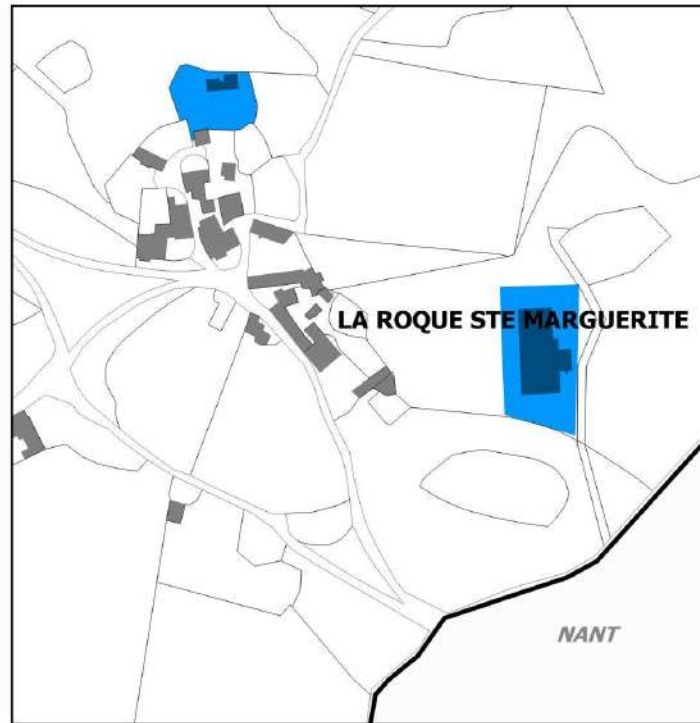
Consommation foncière entre :

- 2003-2013
- 2013-2015

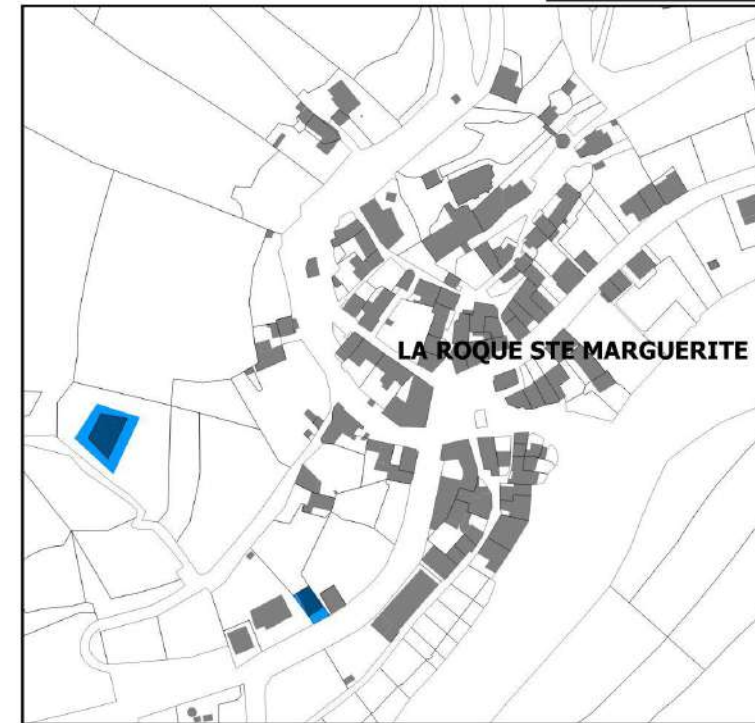
Lesperelle



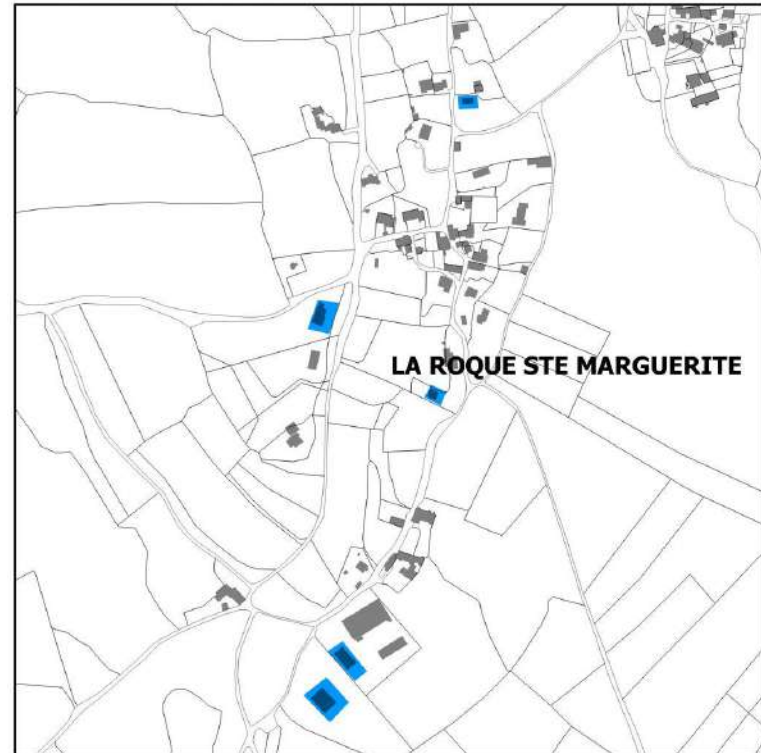
Montredon



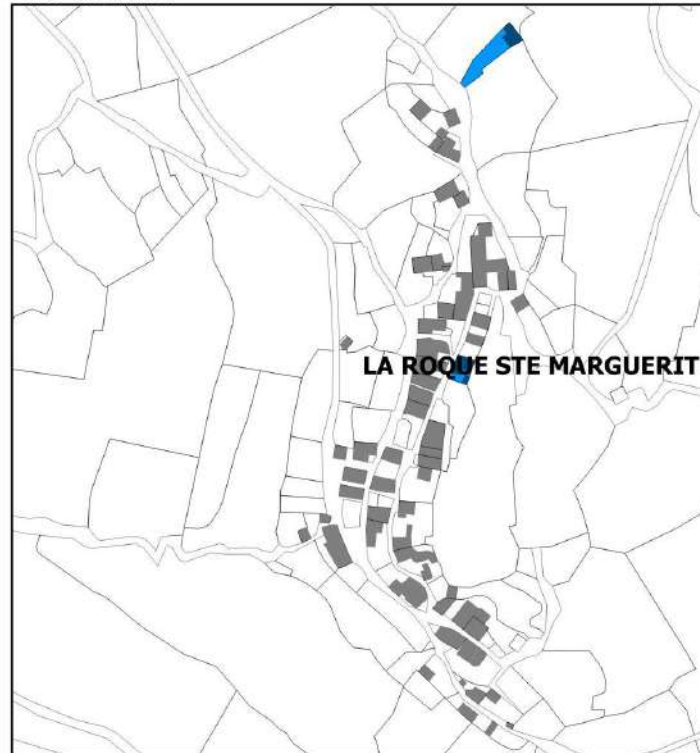
Centre



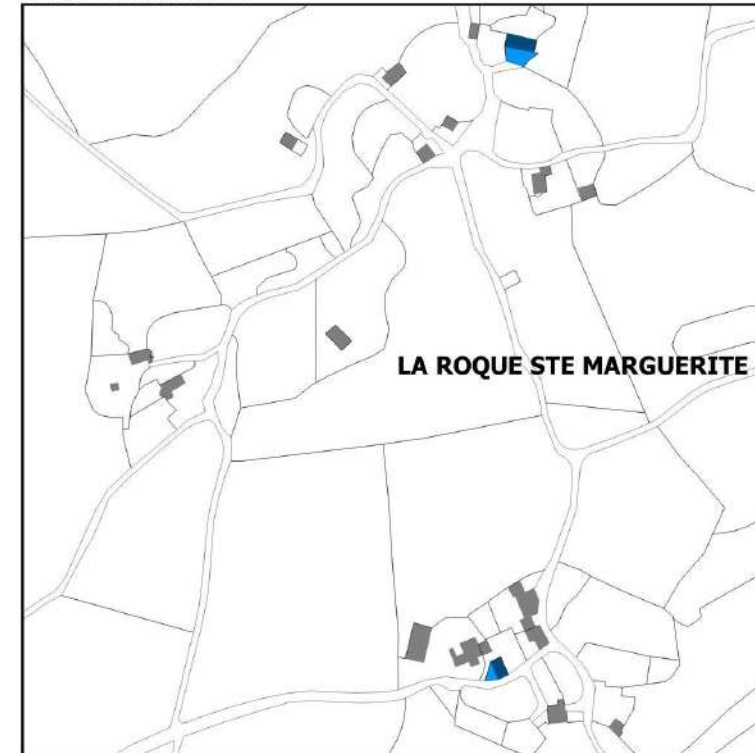
Pierrefiche-du-Larzac



St Véran



La Bouteille



**Consommation d'espaces agricoles, naturels et forestiers
entre 2003 et 2015**

Le Rozier

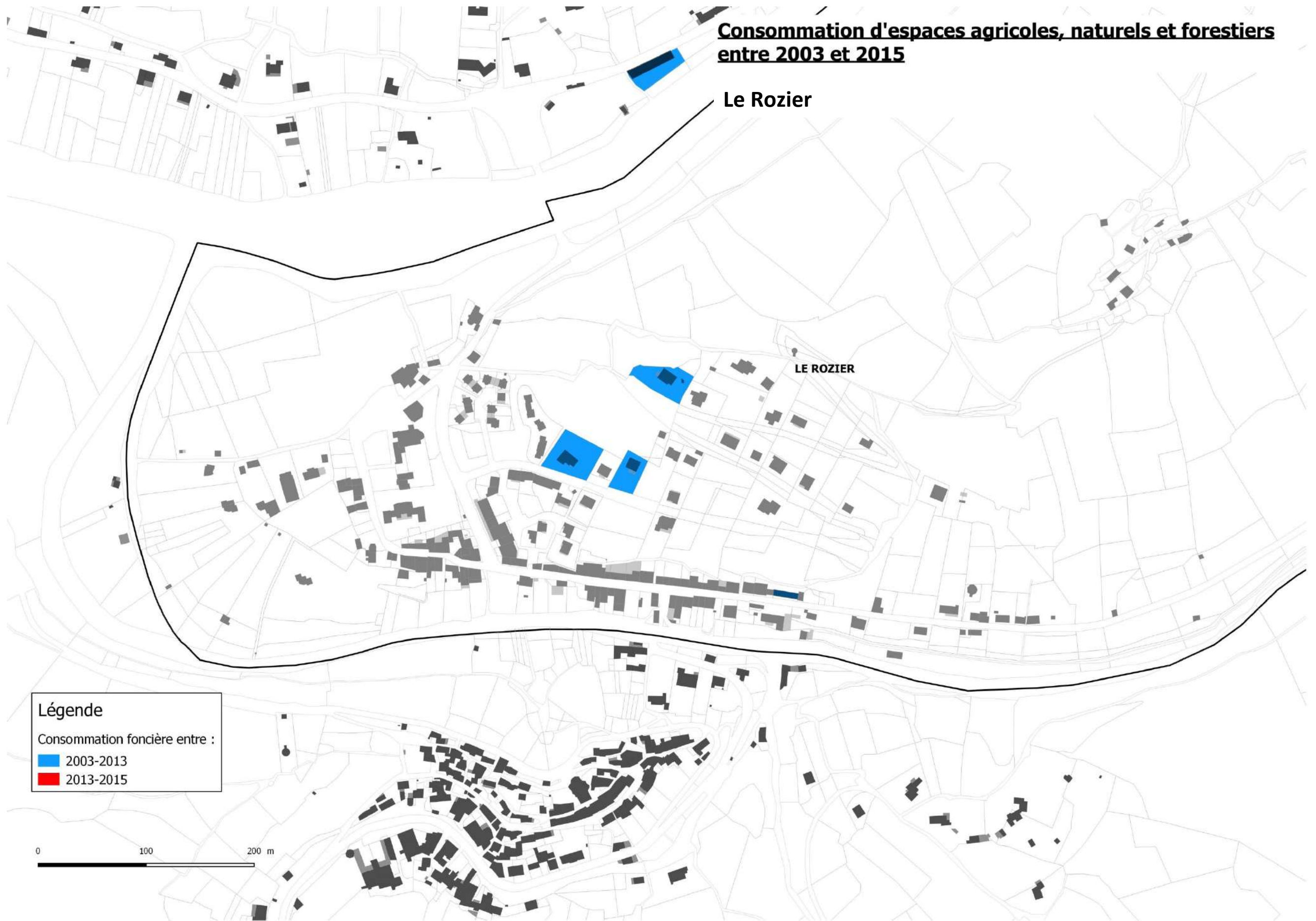
LE ROZIER

Légende

Consommation foncière entre :

- 2003-2013
- 2013-2015

0 100 200 m

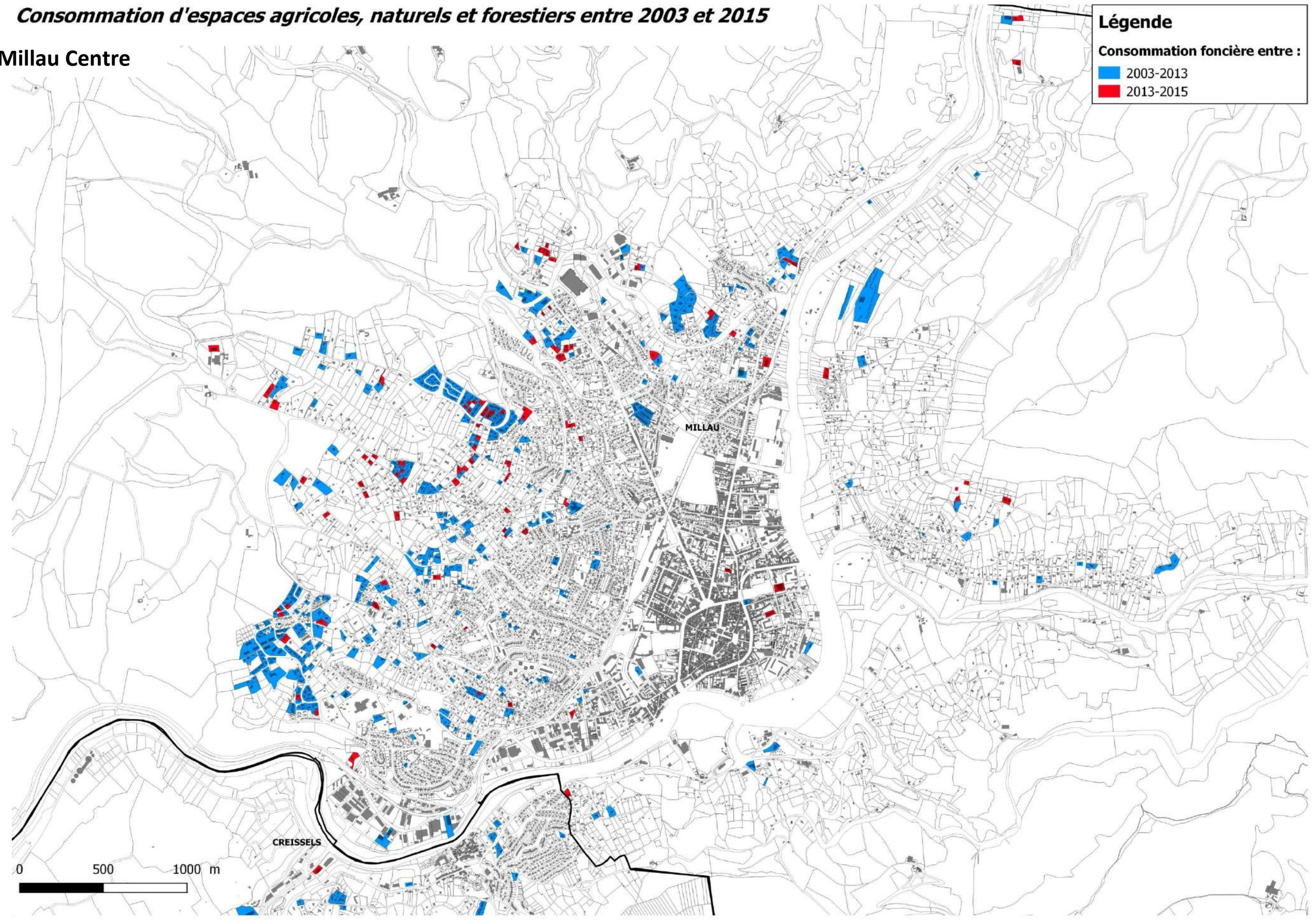


Consommation d'espaces agricoles, naturels et forestiers entre 2003 et 2015

Millau Centre

Légende
Consommation foncière entre :

- 2003-2013
- 2013-2015



Consommation d'espaces agricoles, naturels et forestiers entre 2003 et 2015

Millau Ouest



Consommation d'espaces agricoles, naturels et forestiers entre 2003 et 2015

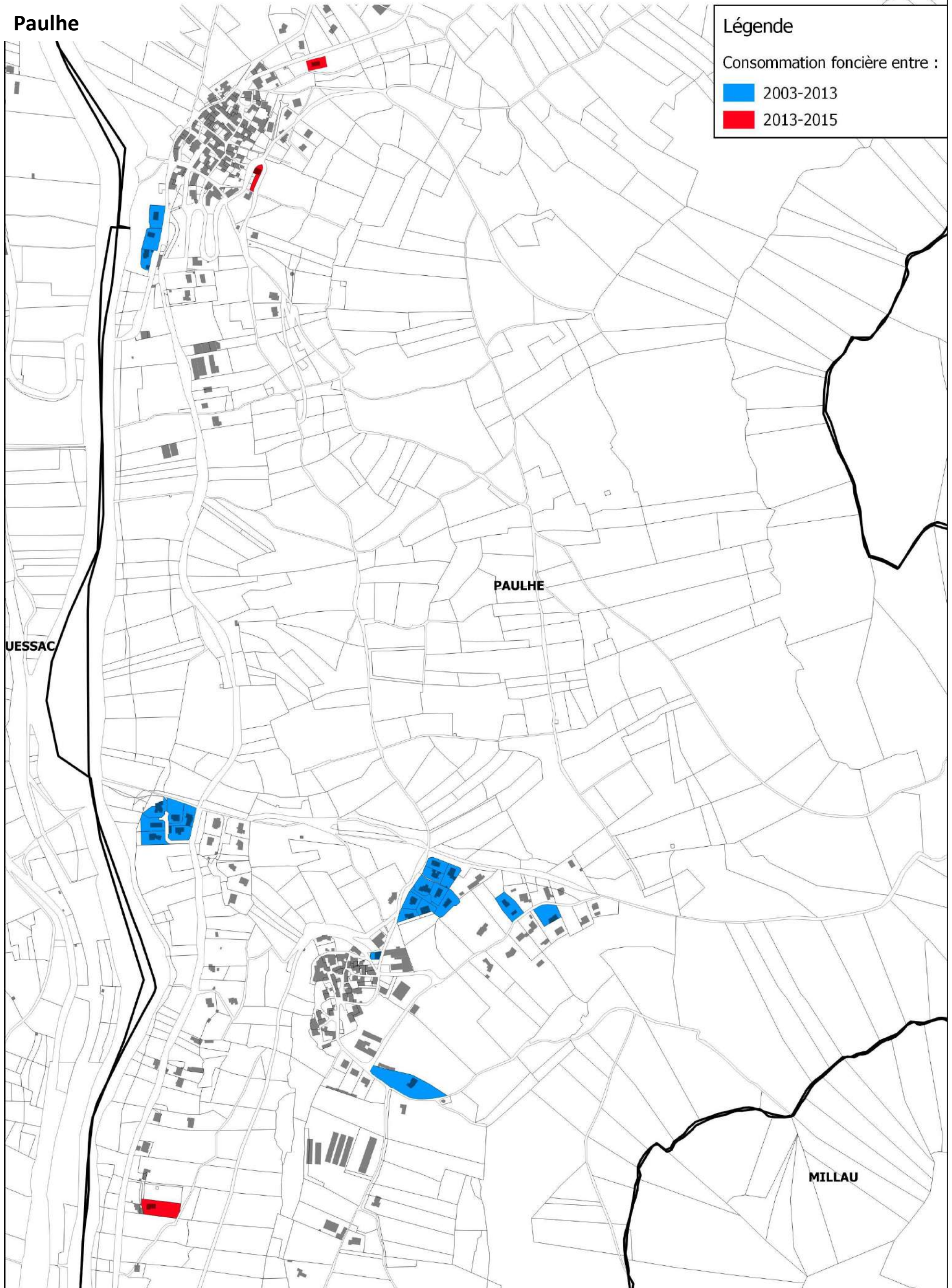
Légende

Consommation foncière entre :

- 2003-2013
- 2013-2015



Consommation d'espaces agricoles, naturels et forestiers entre 2003 et 2015



Consommation d'espaces agricoles, naturels et forestiers entre 2003 et 2015

Peyreleau

LE ROZIER

Légende

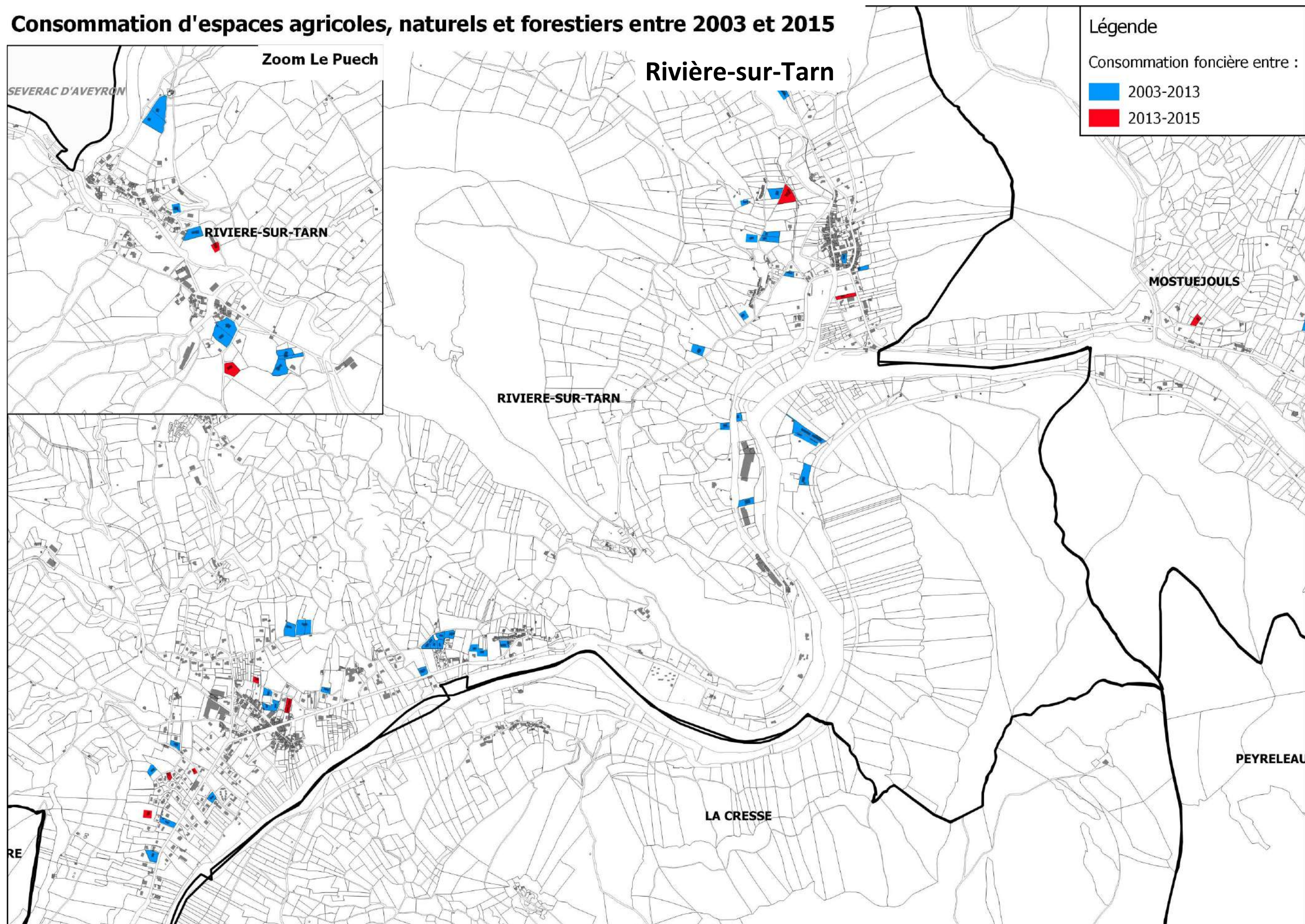
Consommation foncière entre :

2003-2013

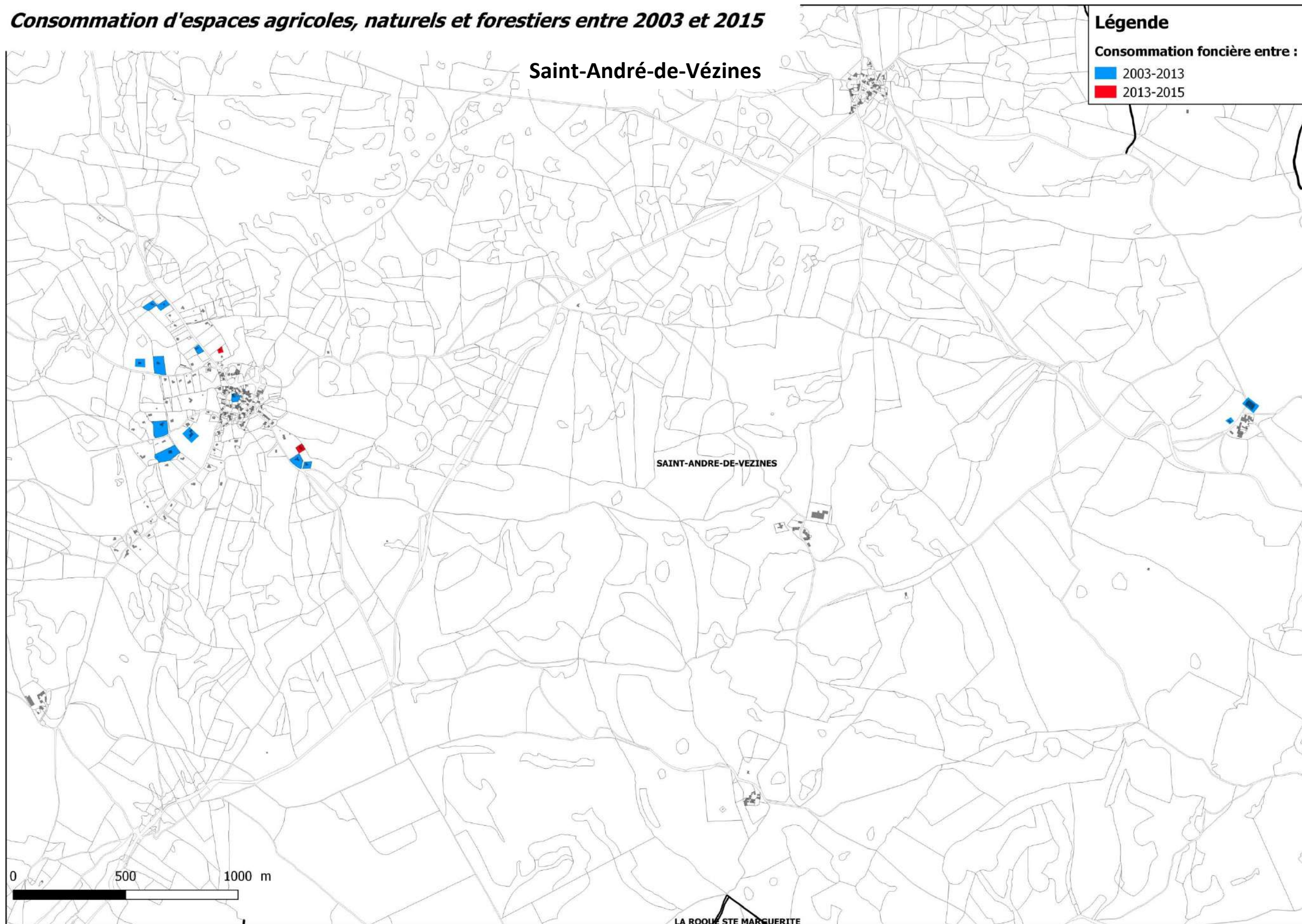
2013-2015



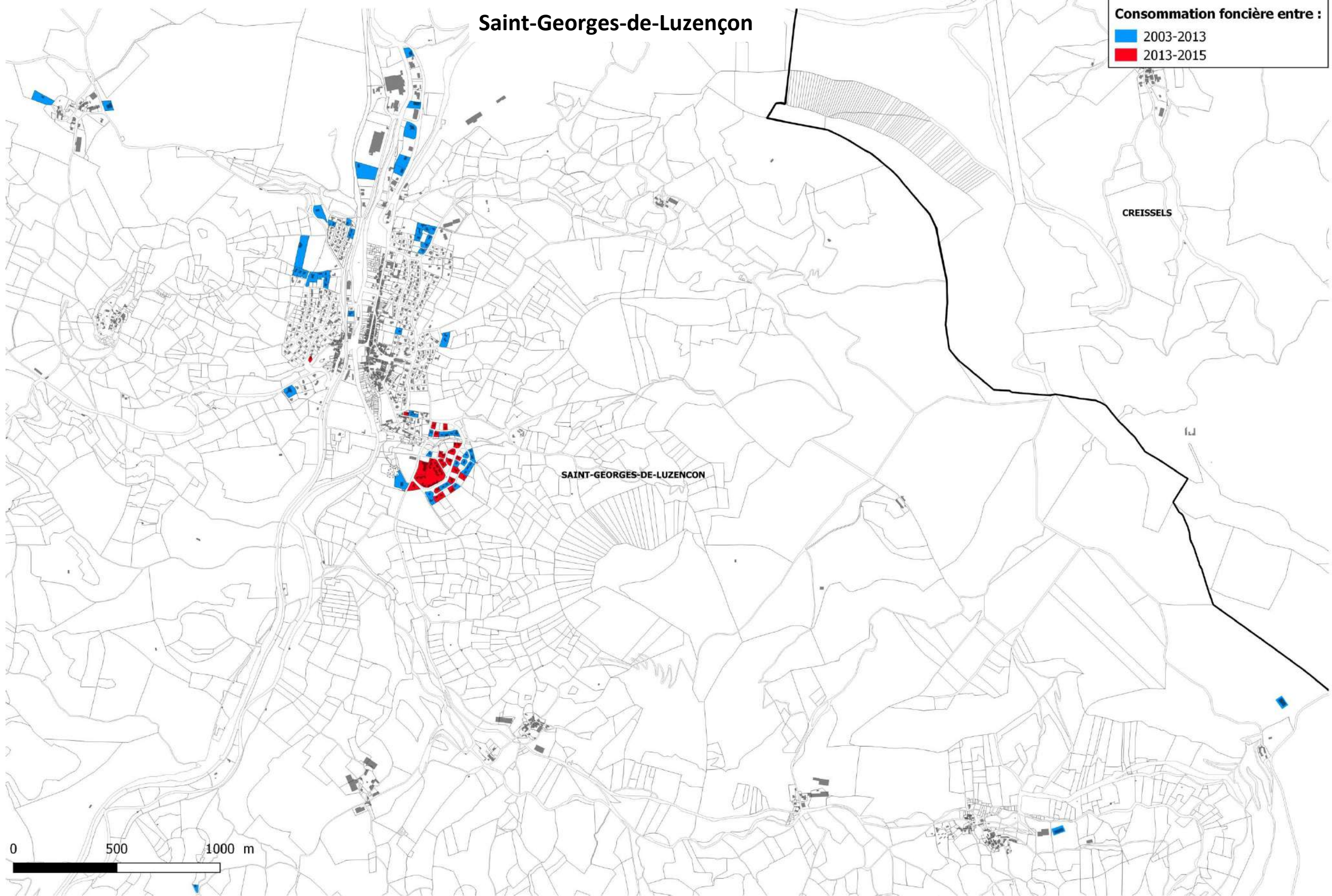
Consommation d'espaces agricoles, naturels et forestiers entre 2003 et 2015



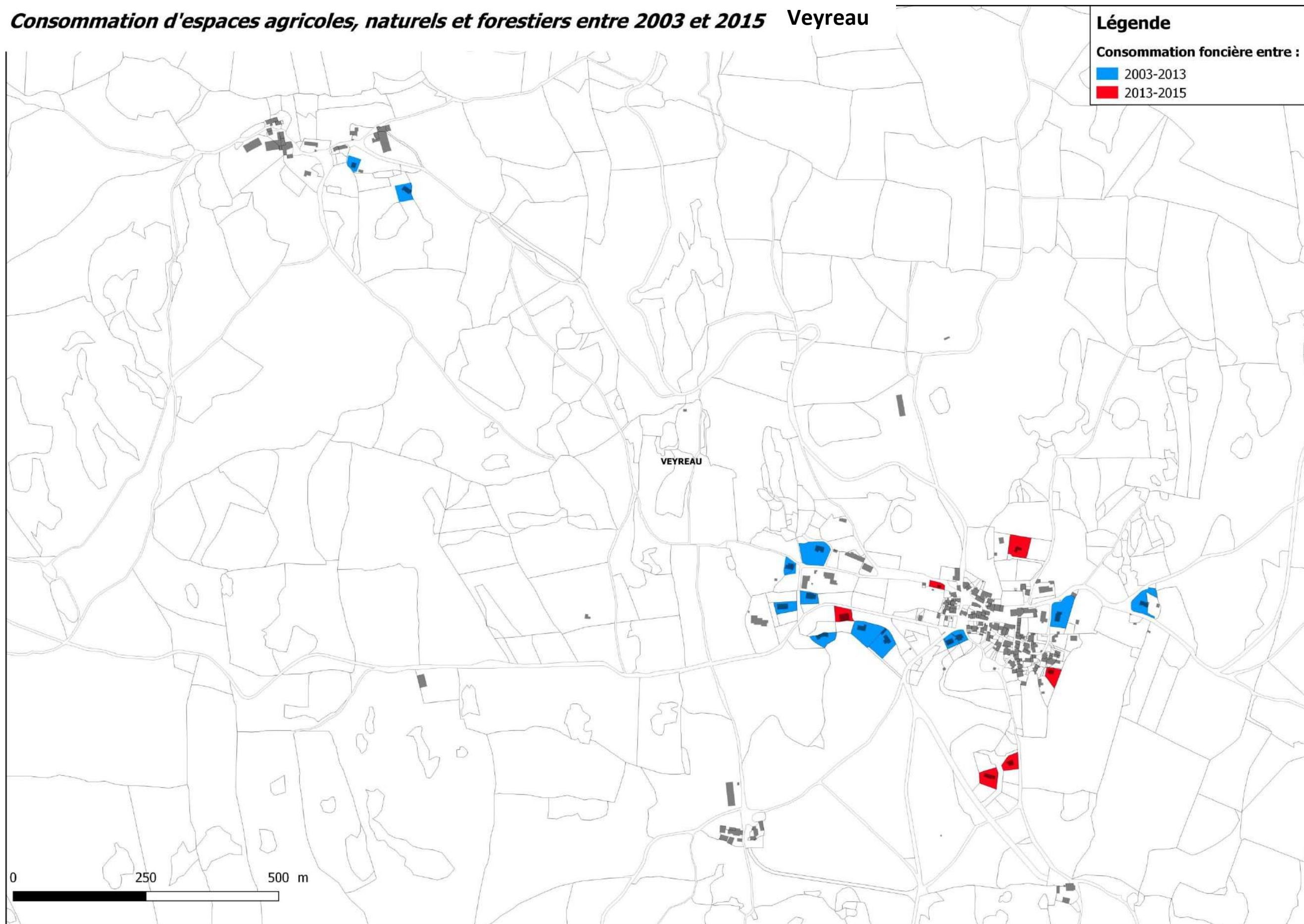
Consommation d'espaces agricoles, naturels et forestiers entre 2003 et 2015



Consommation d'espaces agricoles, naturels et forestiers entre 2003 et 2015



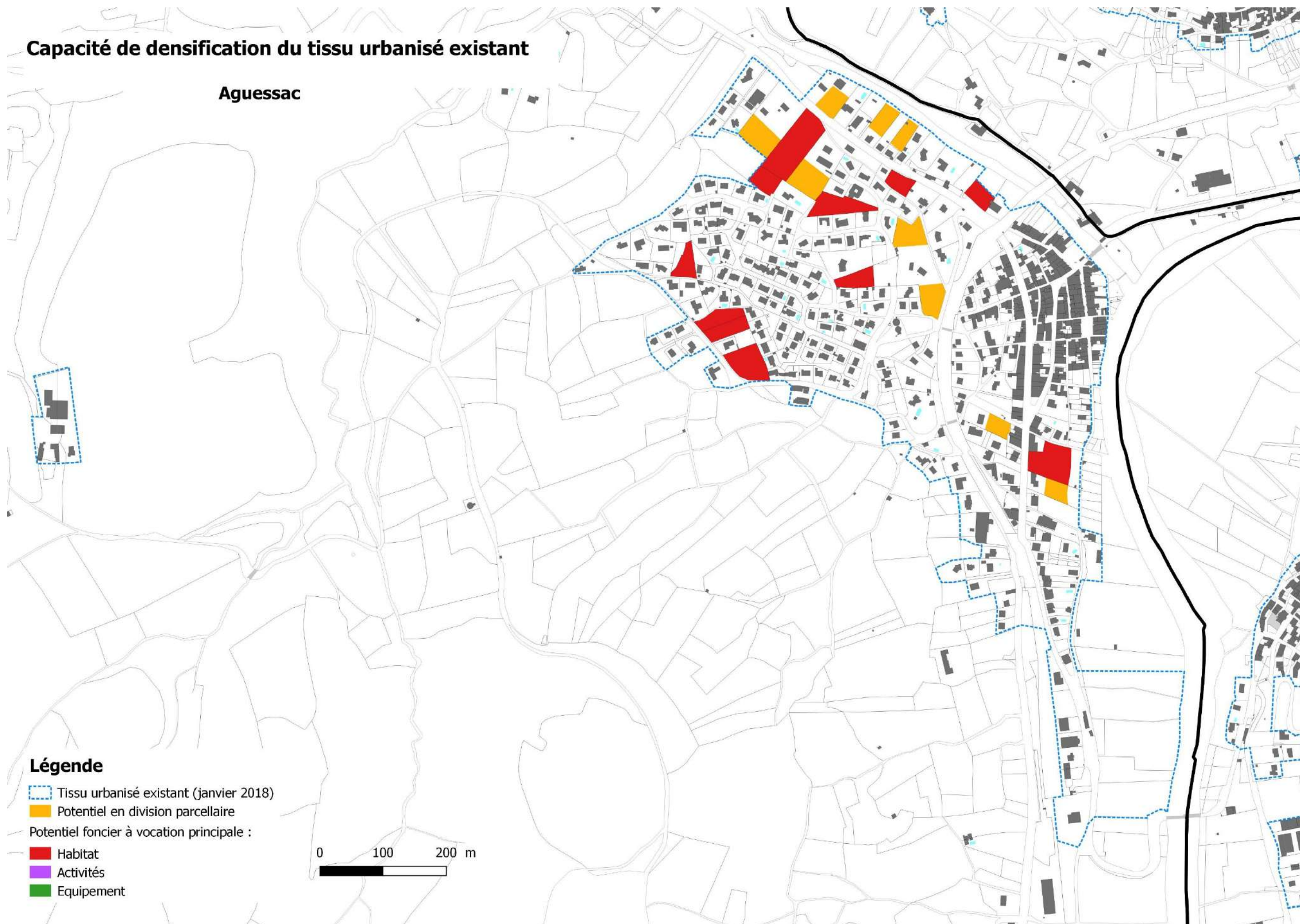
Consommation d'espaces agricoles, naturels et forestiers entre 2003 et 2015 Veyreau



2 Analyse des capacités de densification du tissu urbanisé existant

Capacité de densification du tissu urbanisé existant

Aguessac

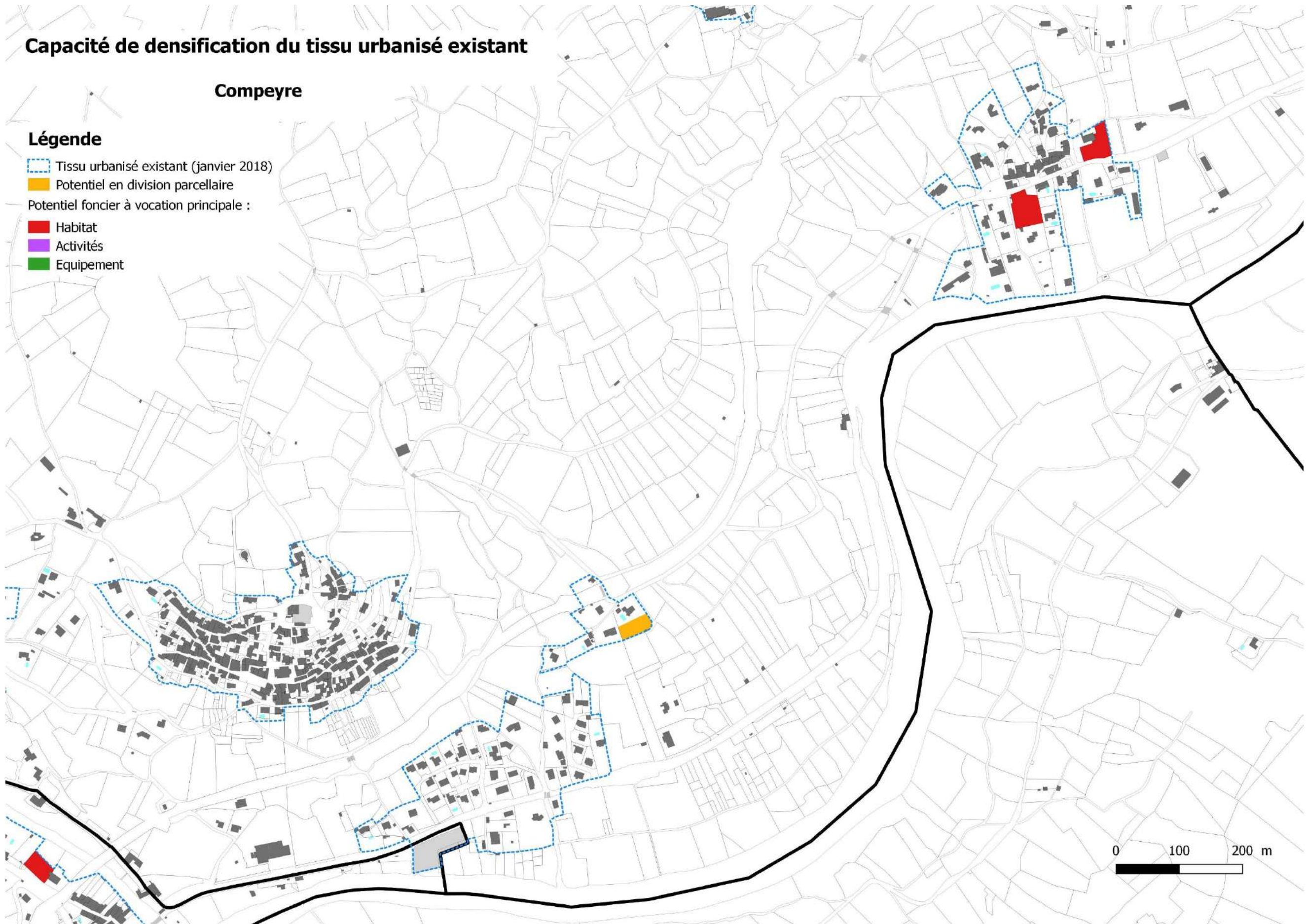


Capacité de densification du tissu urbanisé existant

Compeyre

Légende


- Tissu urbanisé existant (janvier 2018)
- Potential en division parcellaire
- Potential foncier à vocation principale :
 - Habitat
 - Activités
 - Equipement




Capacité de densification du tissu urbanisé existant

Comprégnac


Légende


 Tissu urbanisé existant (janvier 2018)

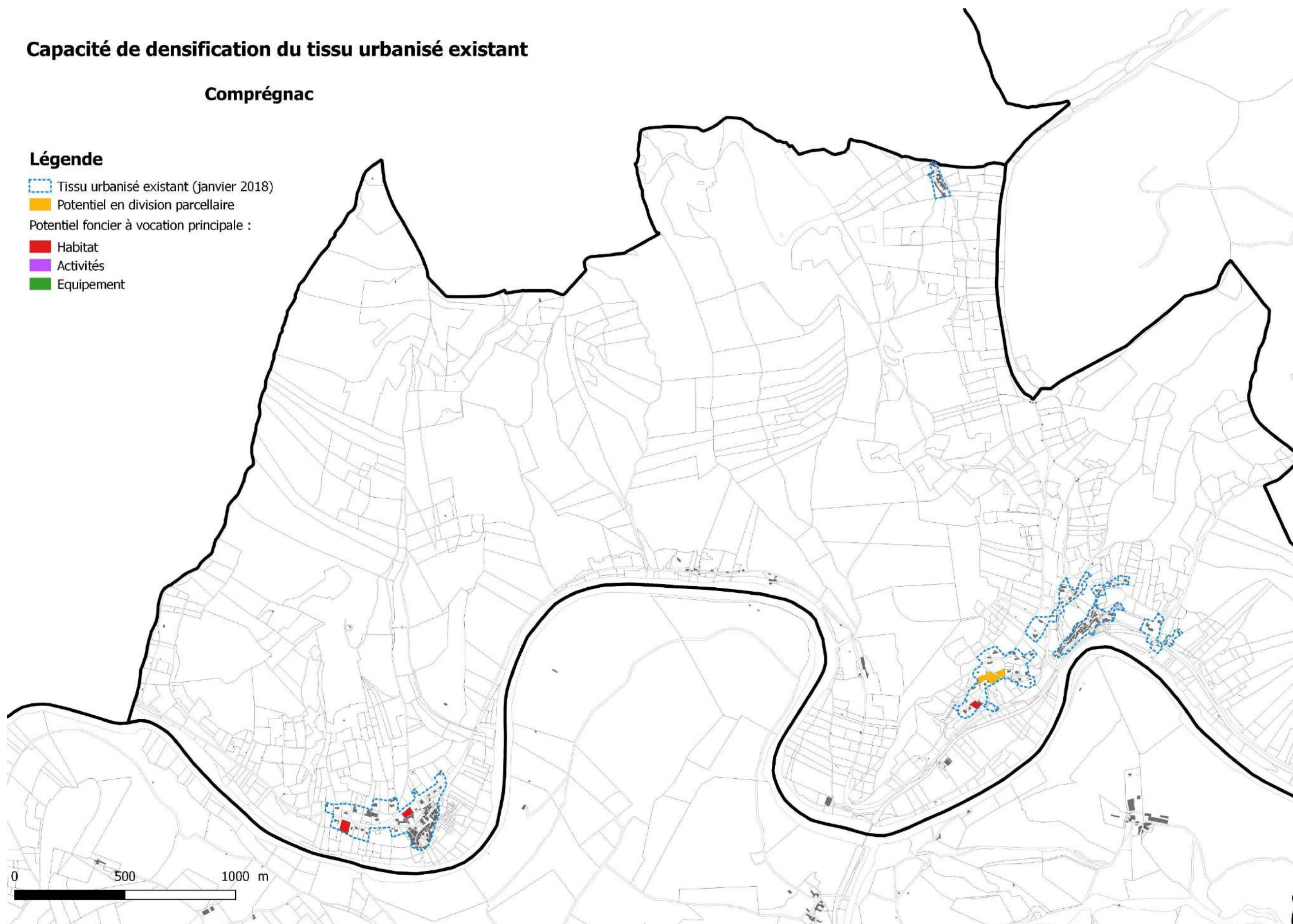
 Potentiel en division parcellaire

Potentiel foncier à vocation principale :

 Habitat

 Activités


 Equipement




Capacité de densification du tissu urbanisé existant

Creissels

Légende


 Tissu urbanisé existant (janvier 2018)

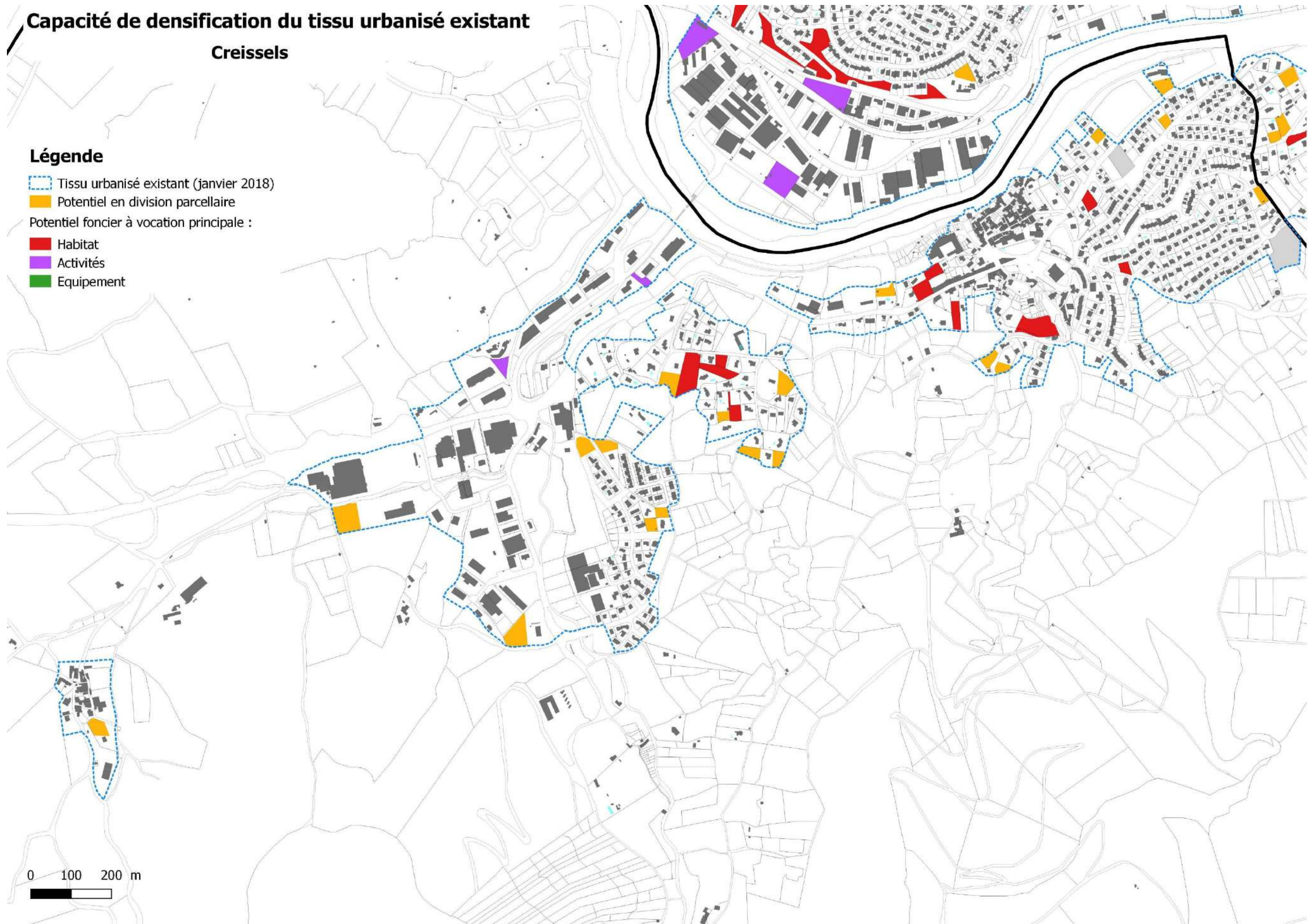
 Potentiel en division parcellaire

Potentiel foncier à vocation principale :

 Habitat

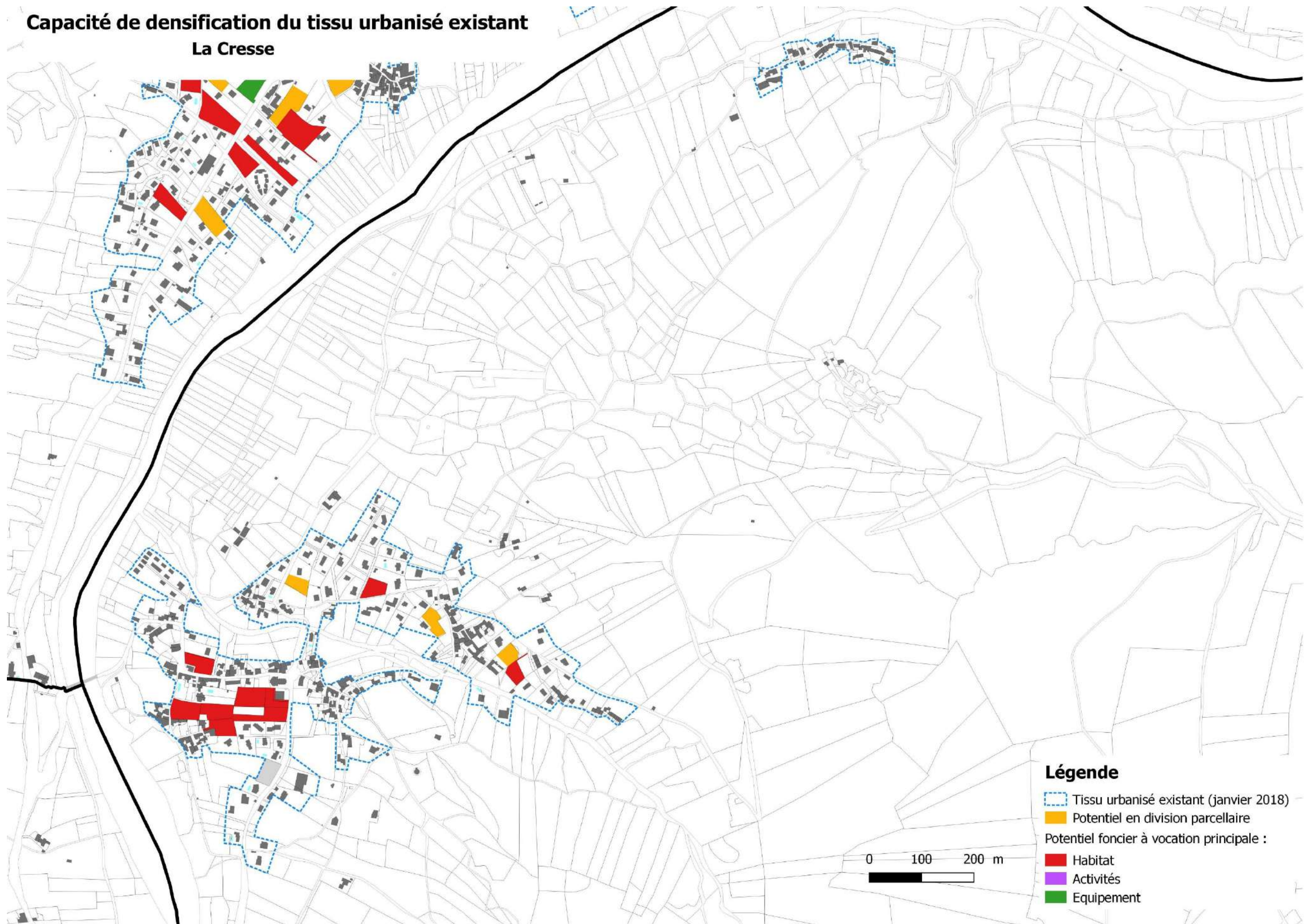
 Activités

 Equipement



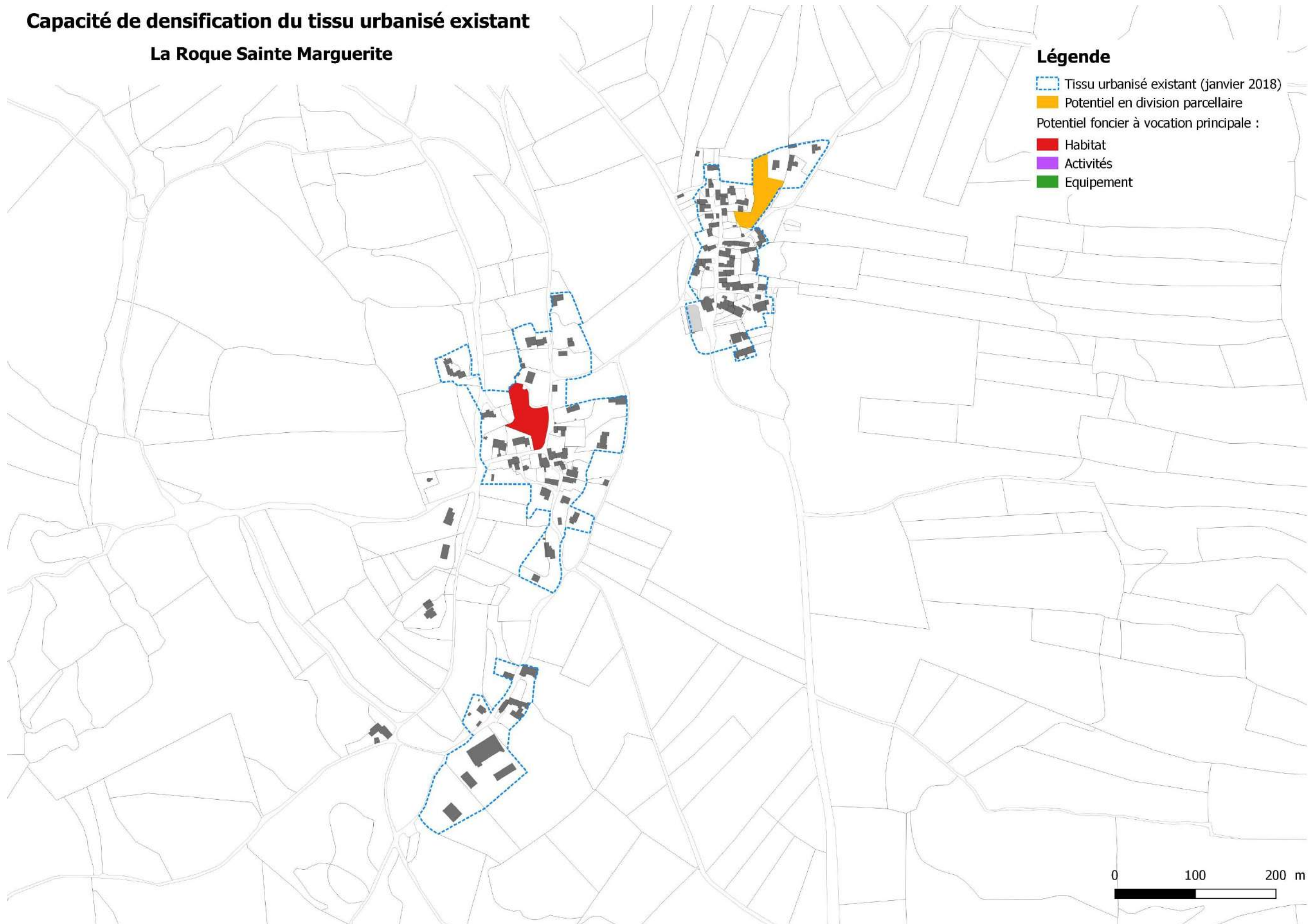
Capacité de densification du tissu urbanisé existant

La Cresse



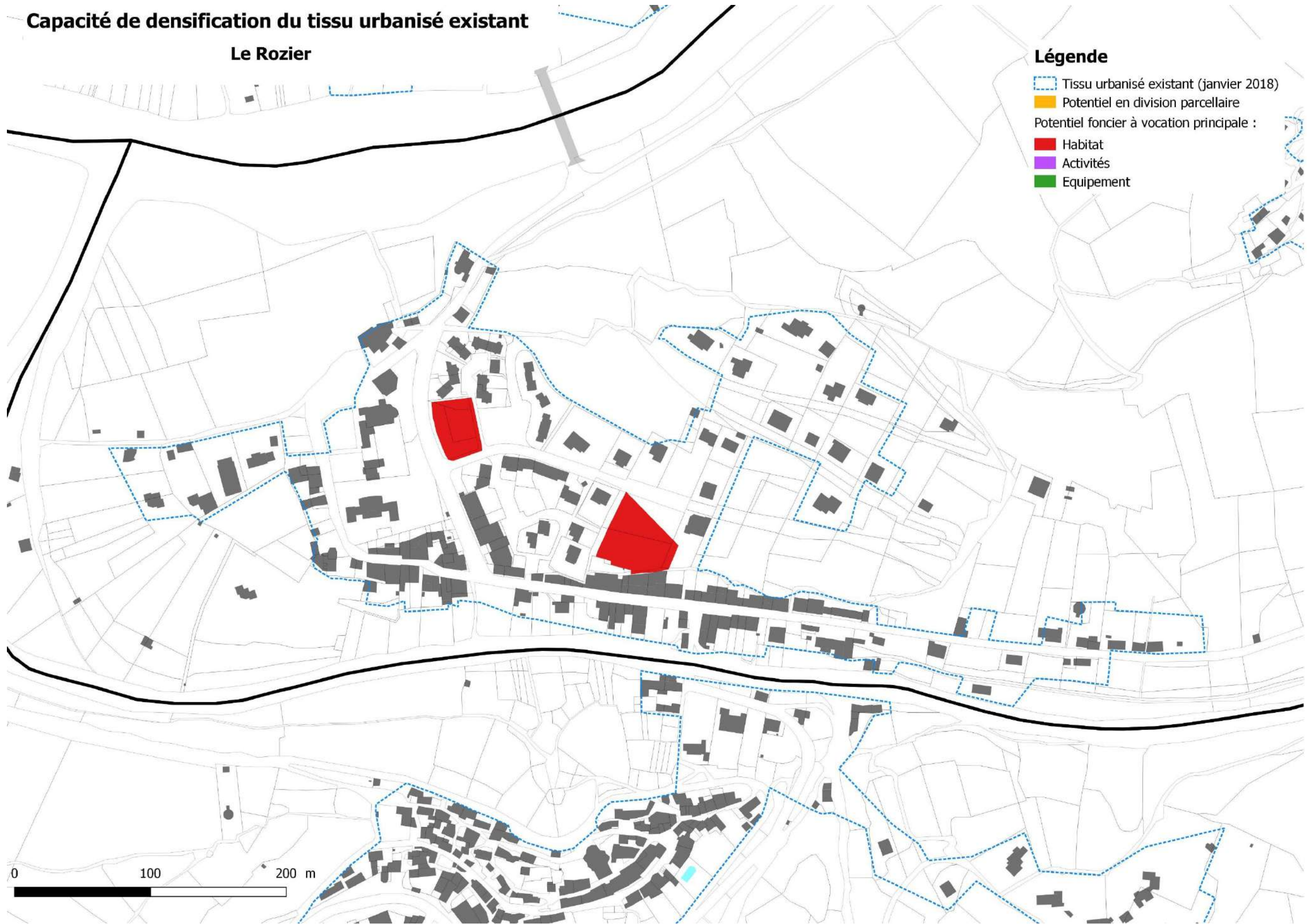
Capacité de densification du tissu urbanisé existant

La Roque Sainte Marguerite



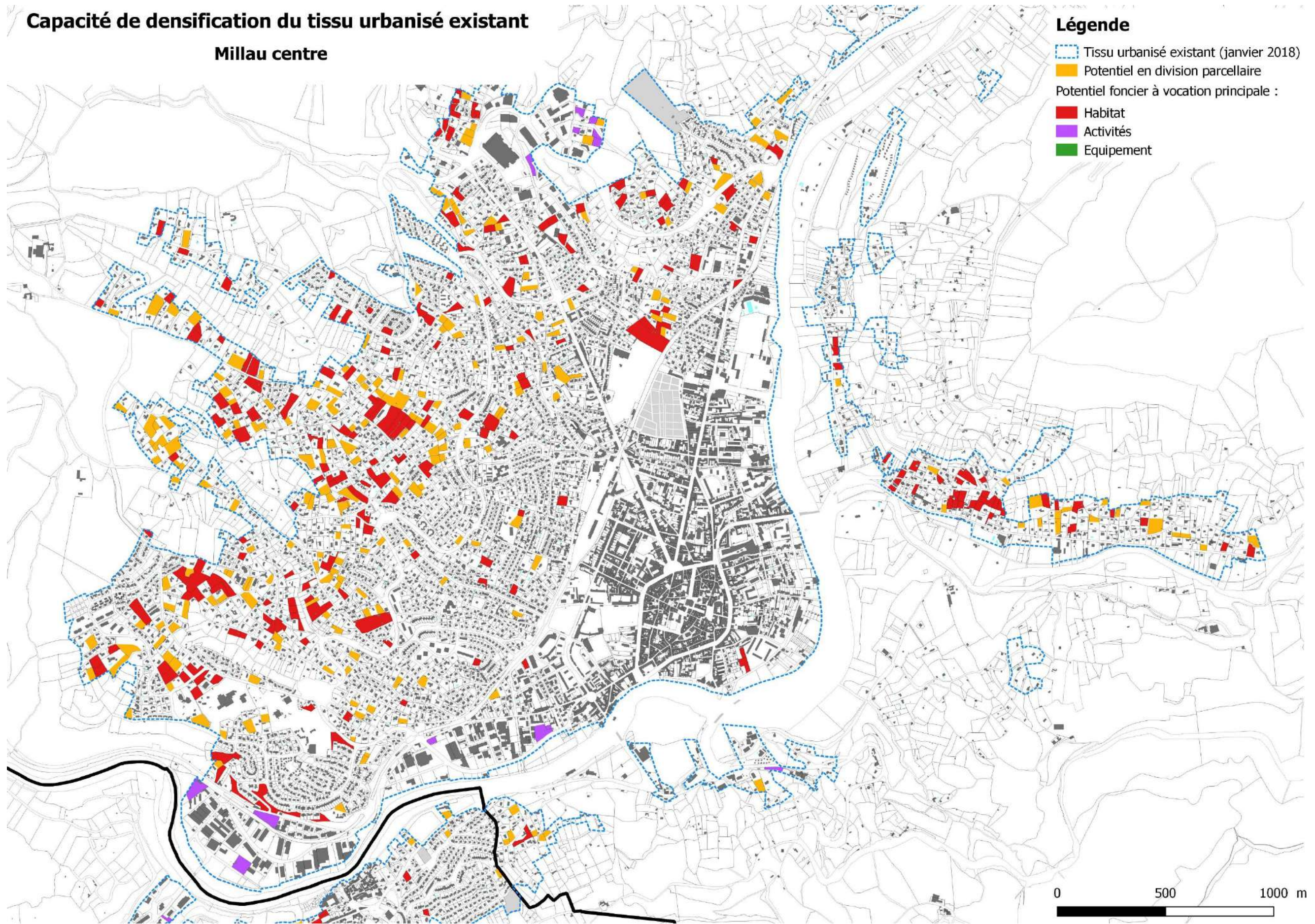
Capacité de densification du tissu urbanisé existant

Le Rozier



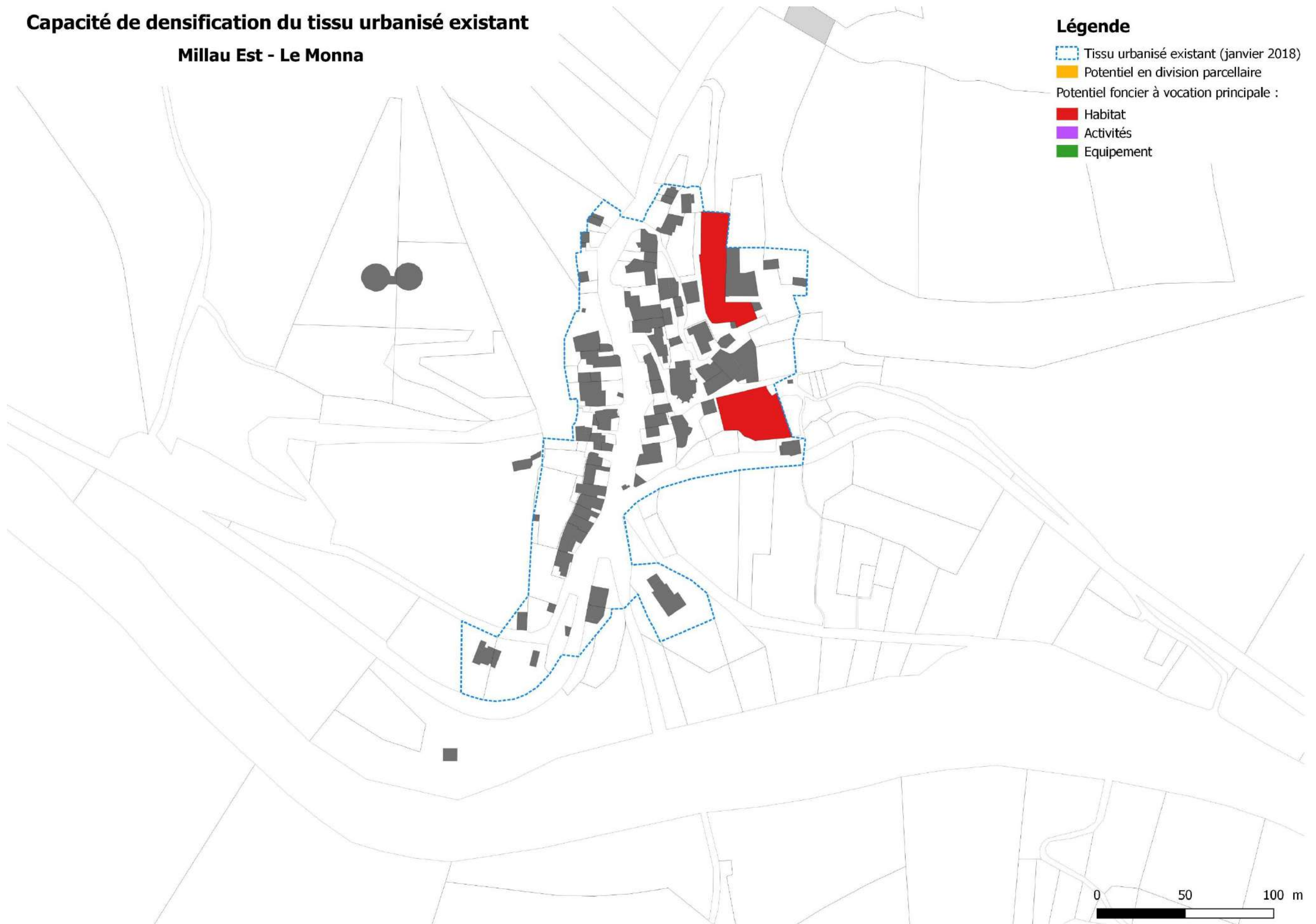
Capacité de densification du tissu urbanisé existant

Millau centre



Capacité de densification du tissu urbanisé existant

Millau Est - Le Monna



Légende

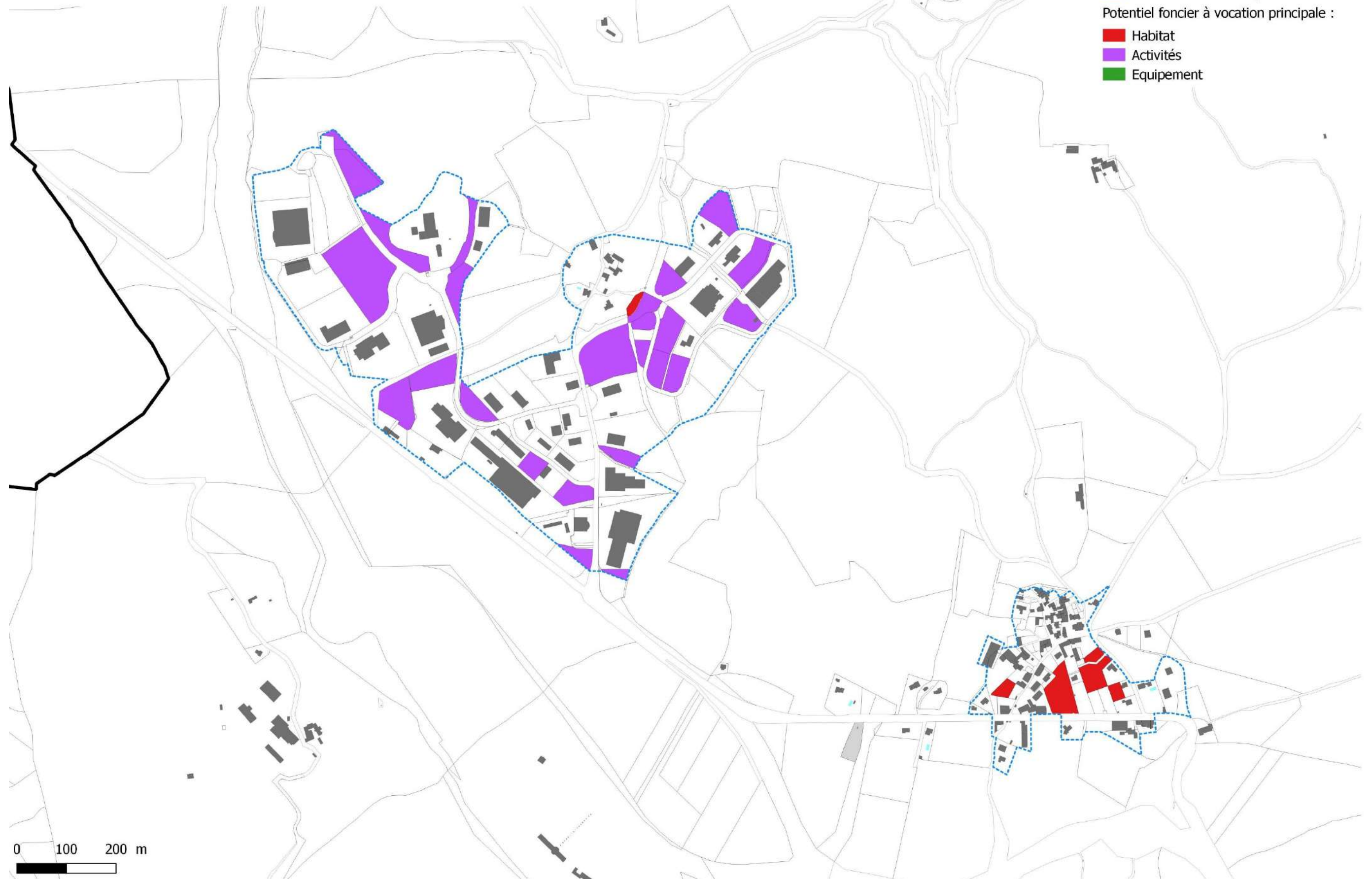
- Tissu urbanisé existant (janvier 2018)
- Potential en division parcellaire
- Potential foncier à vocation principale :
 - Habitat
 - Activités
 - Equipement

Capacité de densification du tissu urbanisé existant

Millau Ouest

Légende

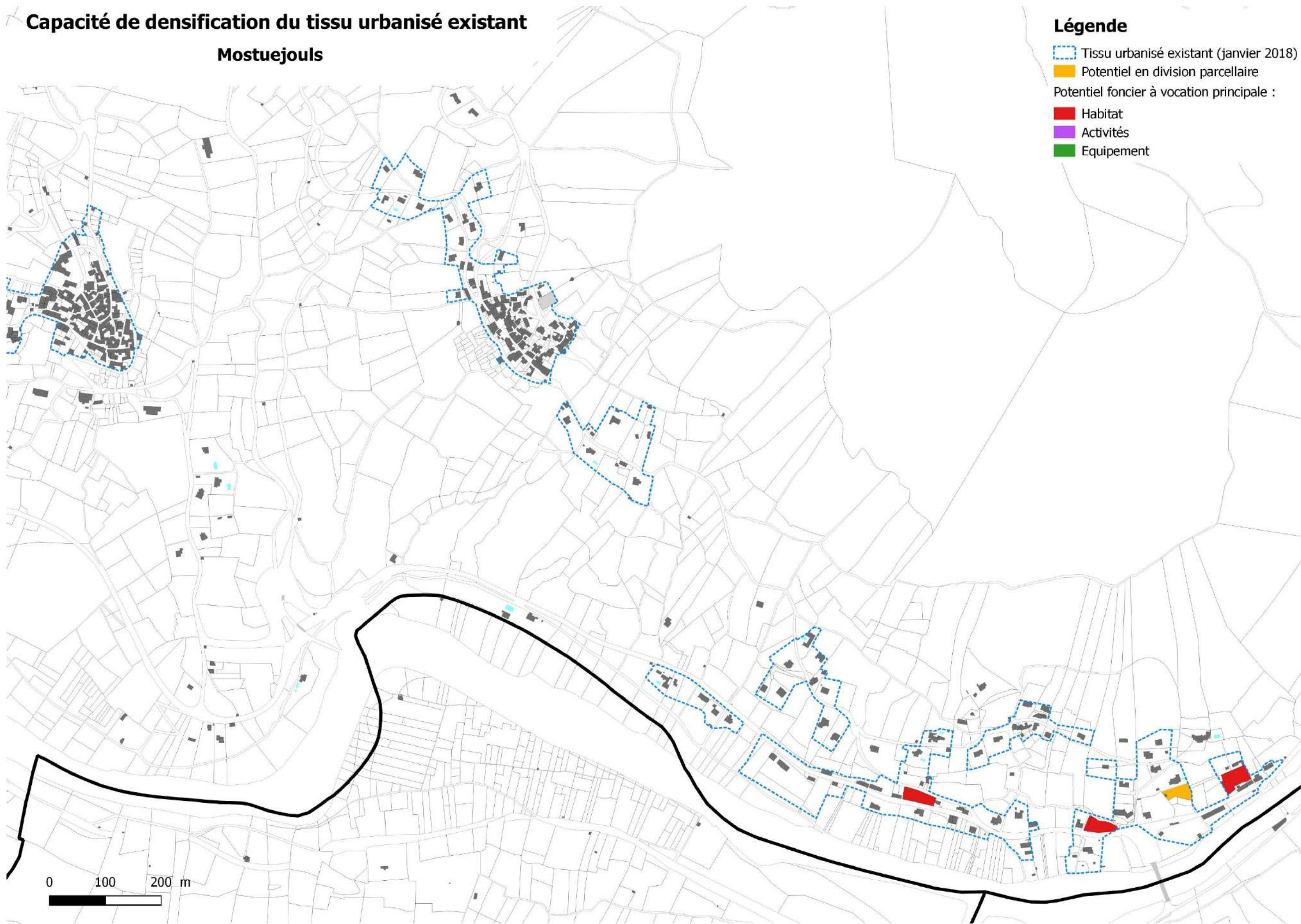
- Tissu urbanisé existant (janvier 2018)
- Potentiel en division parcellaire
- Potentiel foncier à vocation principale :
 - Habitat
 - Activités
 - Equipement



Capacité de densification du tissu urbanisé existant Mostuejols

Légende

- Tissu urbanisé existant (janvier 2018)
- Potential en division parcellaire
- Potentiel foncier à vocation principale :
 - Habitat
 - Activités
 - Equipement

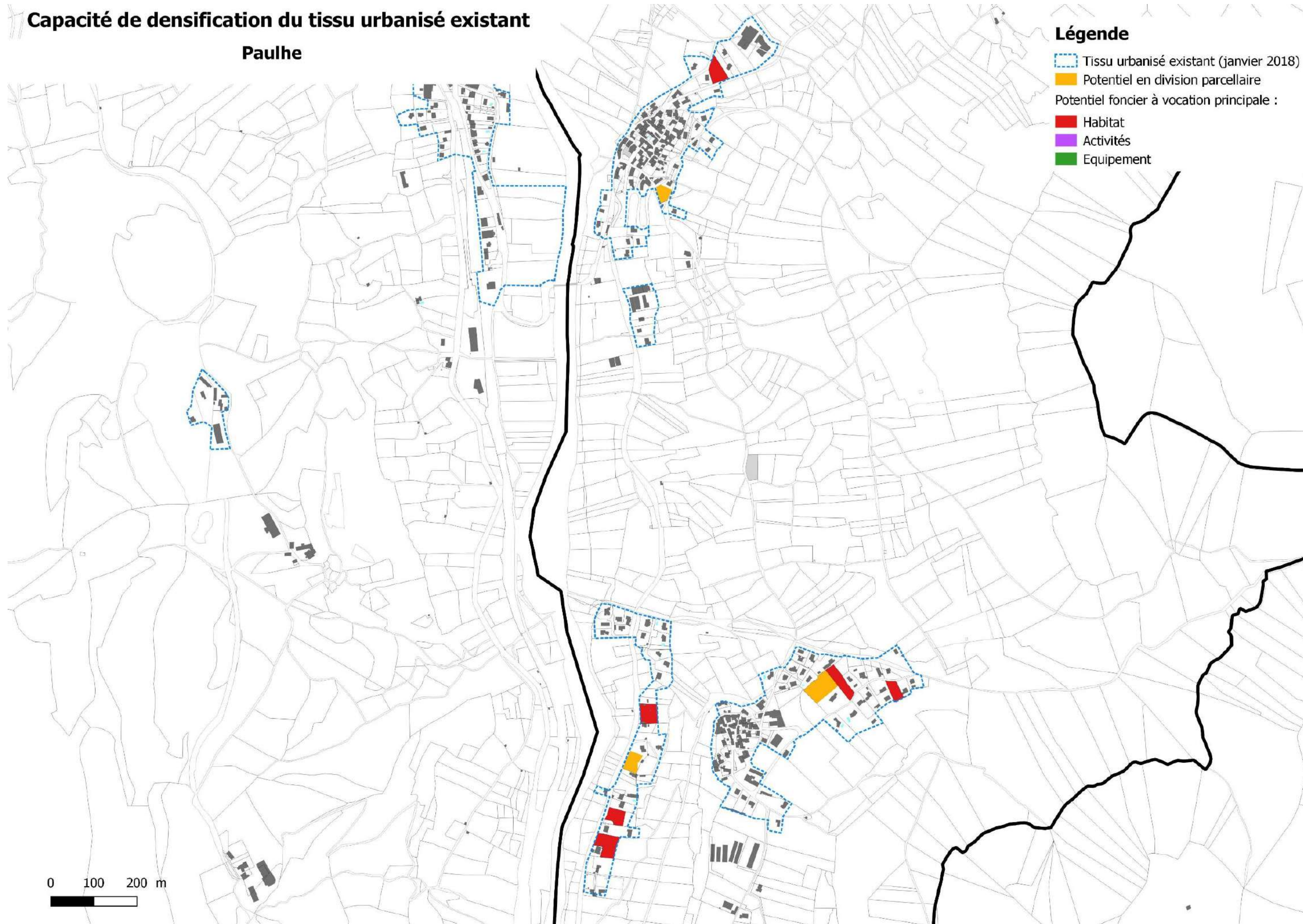


Capacité de densification du tissu urbanisé existant

Paulhe

Légende

- Tissu urbanisé existant (janvier 2018)
- Potentiel en division parcellaire
- Potentiel foncier à vocation principale :
 - Habitat
 - Activités
 - Equipement

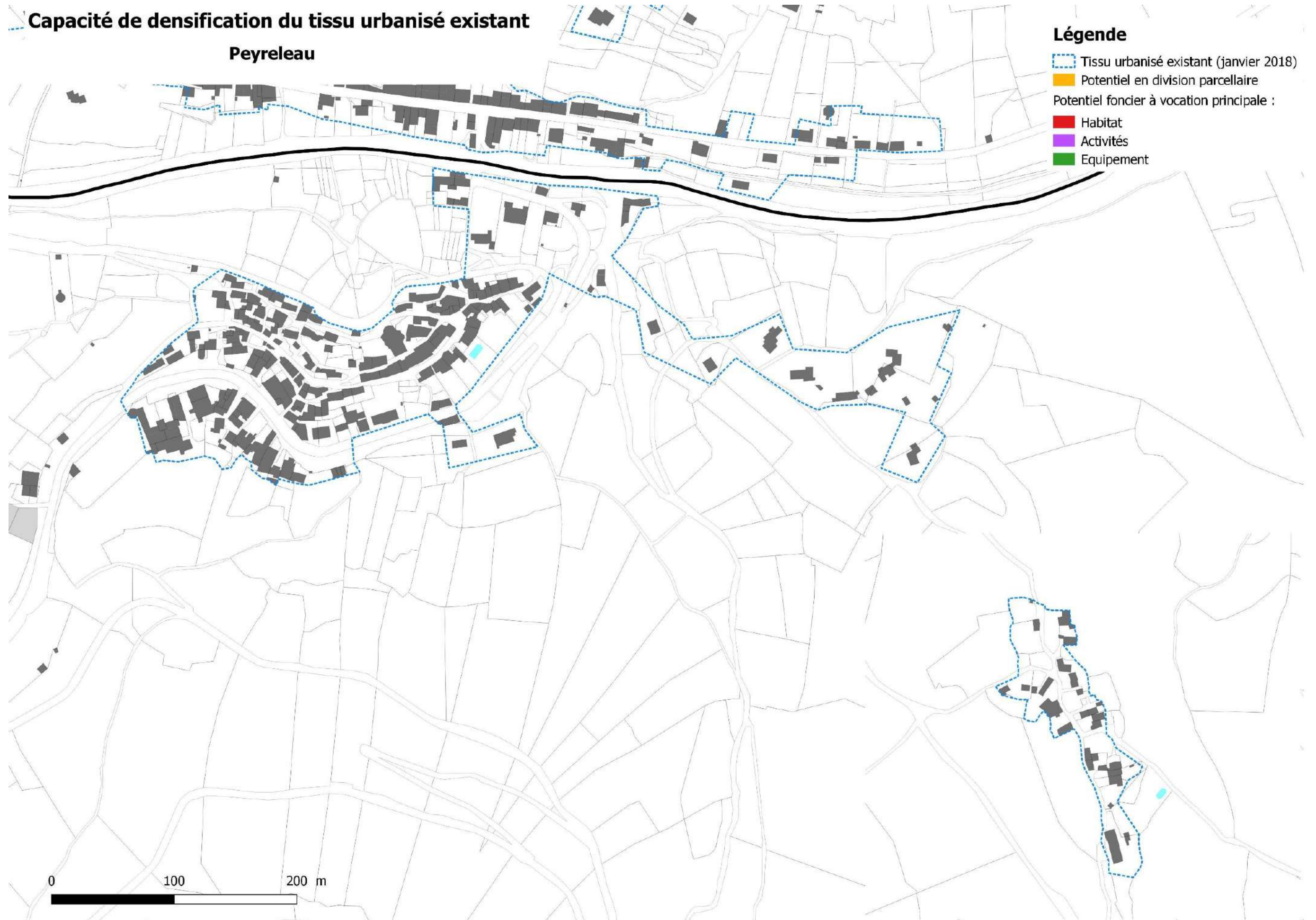


0 100 200 m

Capacité de densification du tissu urbanisé existant
Peyreleau

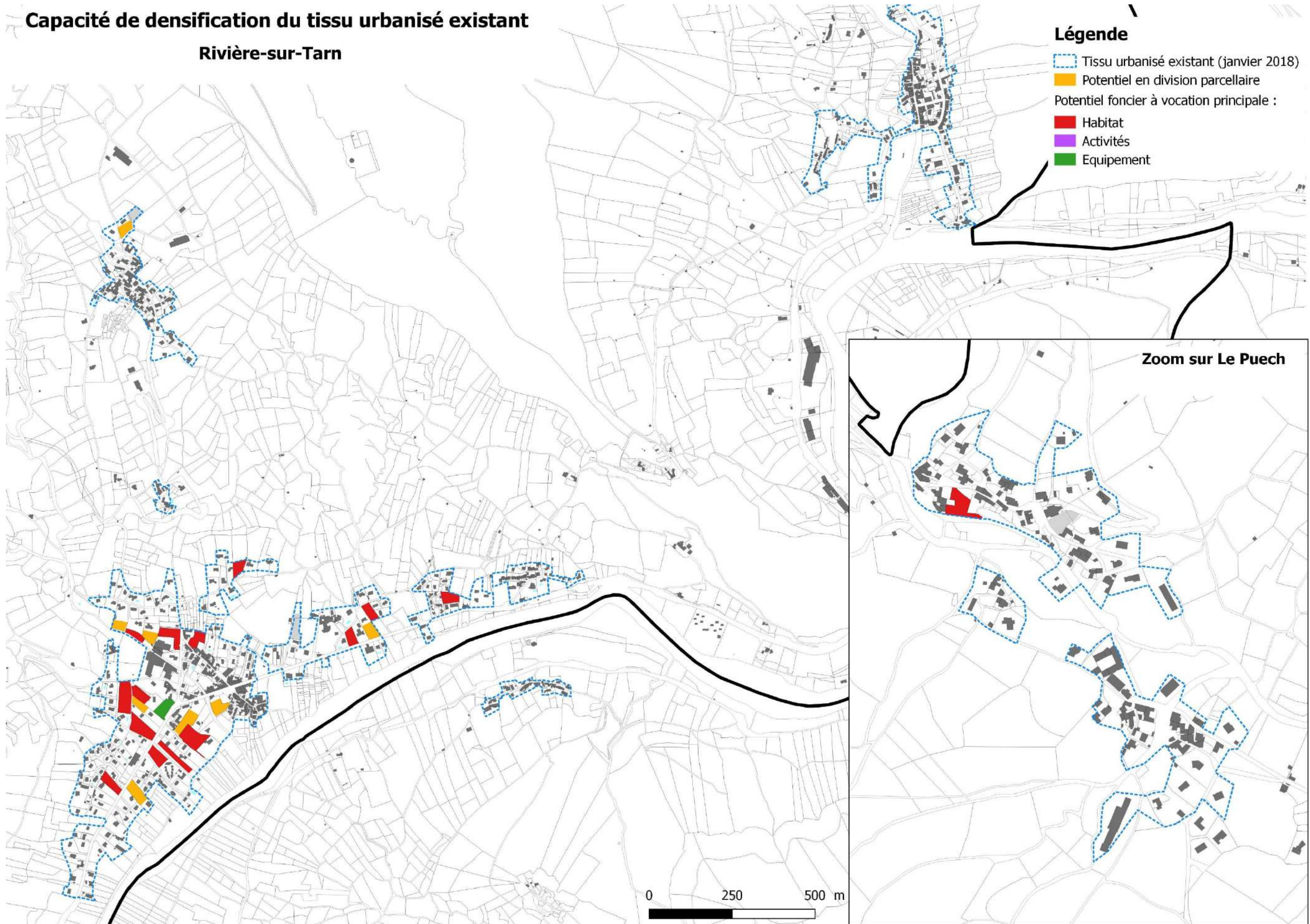
Légende

- Tissu urbanisé existant (janvier 2018)
- Potentiel en division parcellaire
- Potentiel foncier à vocation principale :
 - Habitat
 - Activités
 - Equipement



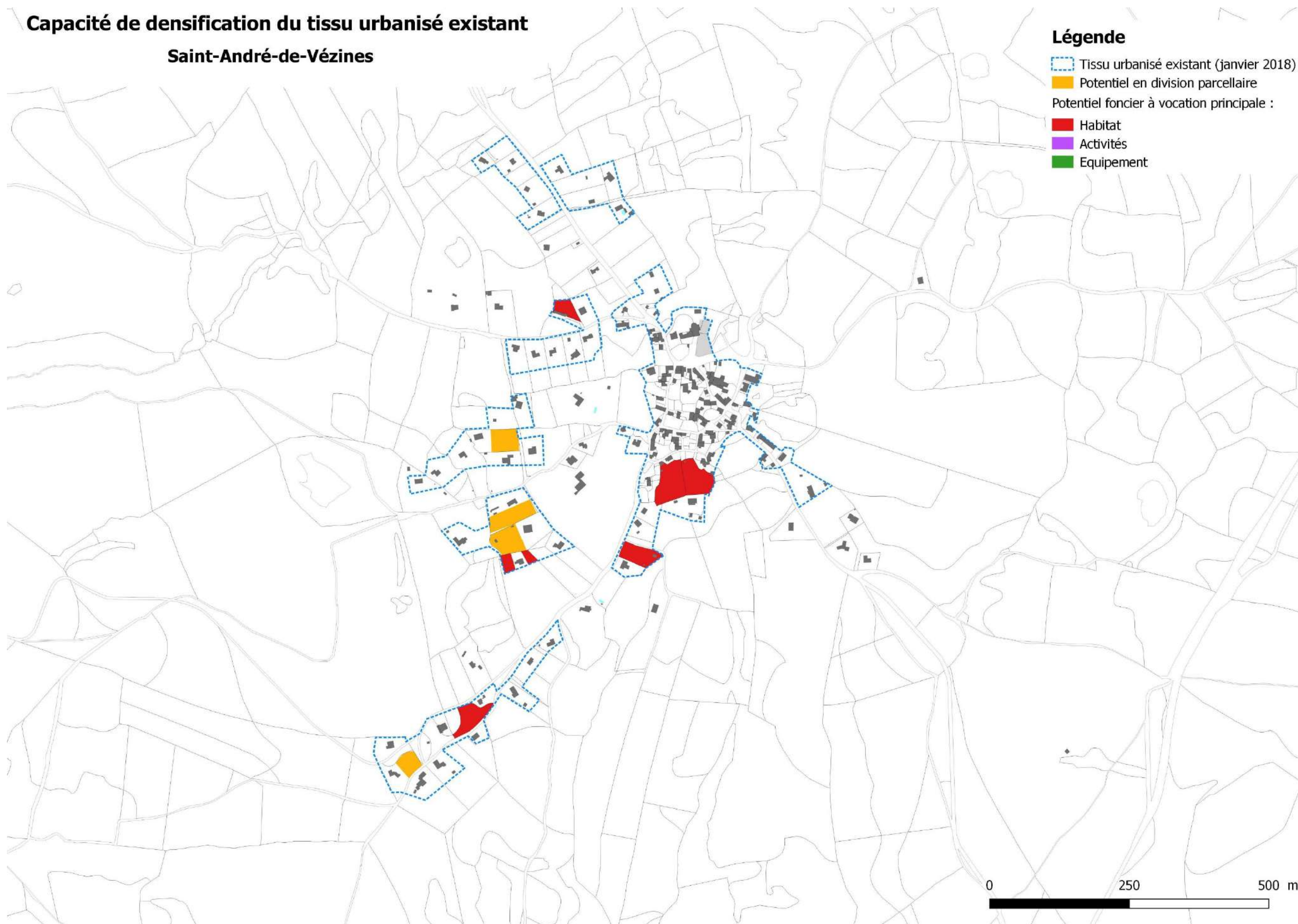
Capacité de densification du tissu urbanisé existant

Rivière-sur-Tarn



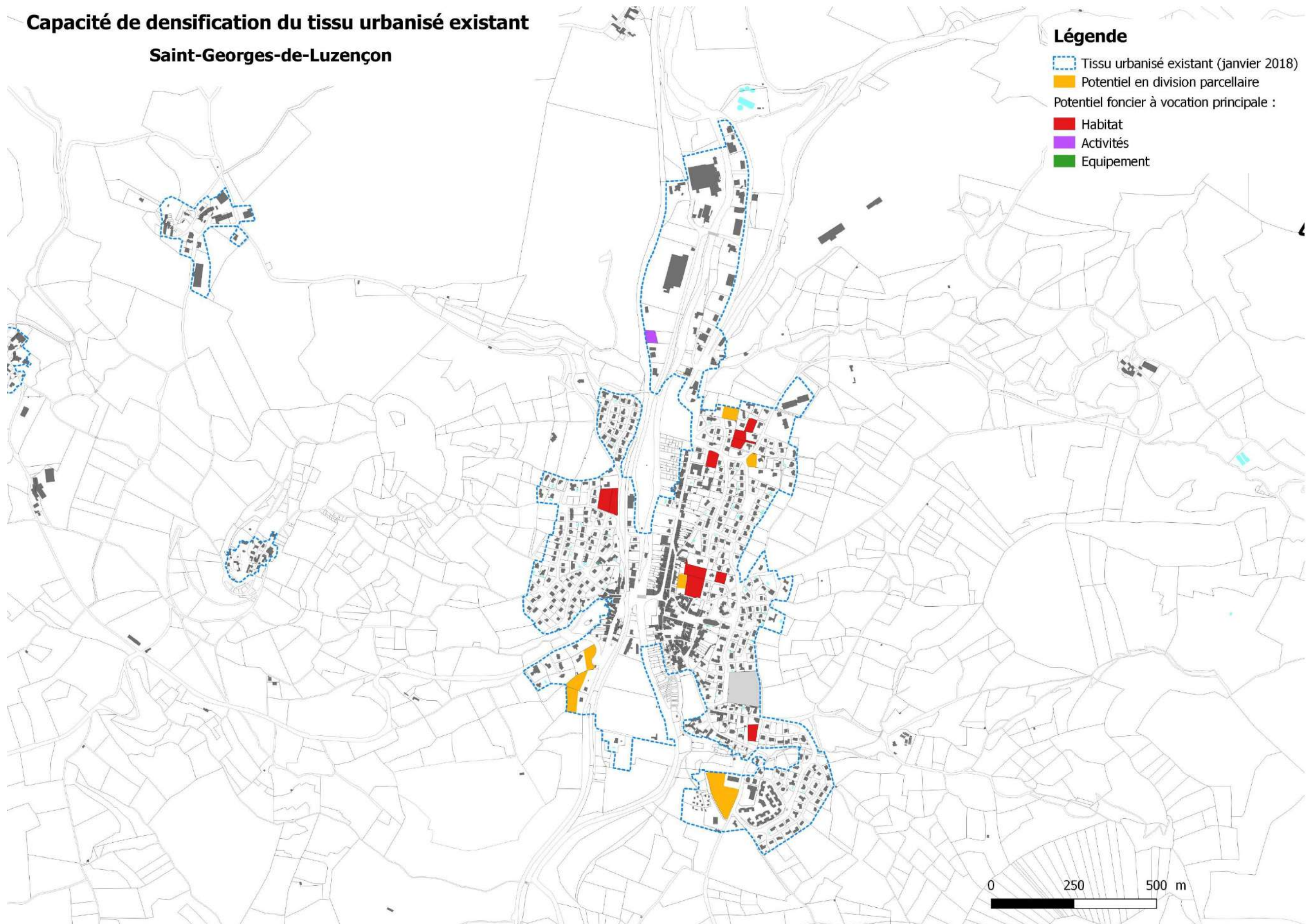
Capacité de densification du tissu urbanisé existant

Saint-André-de-Vézines



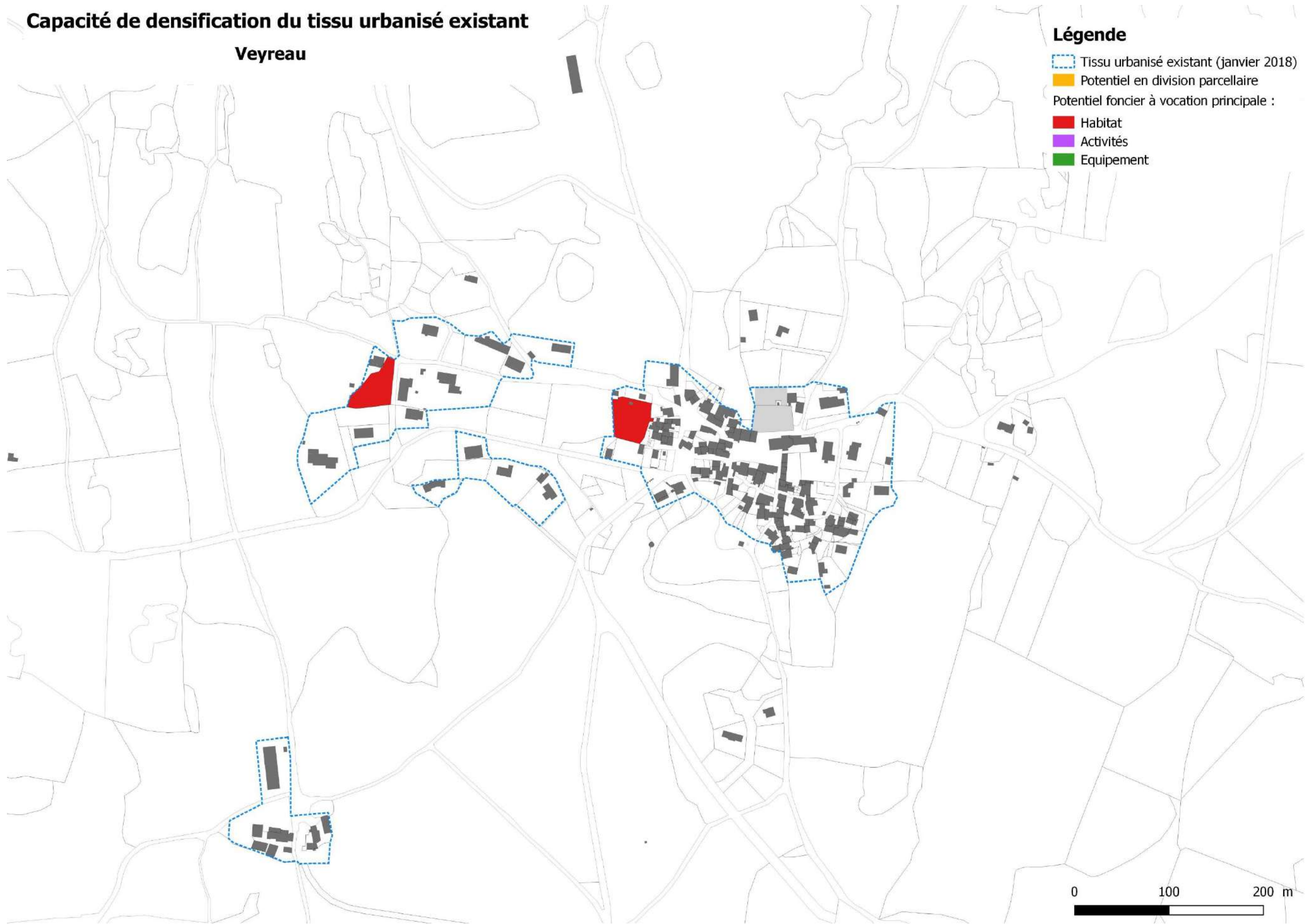
Capacité de densification du tissu urbanisé existant

Saint-Georges-de-Luzençon



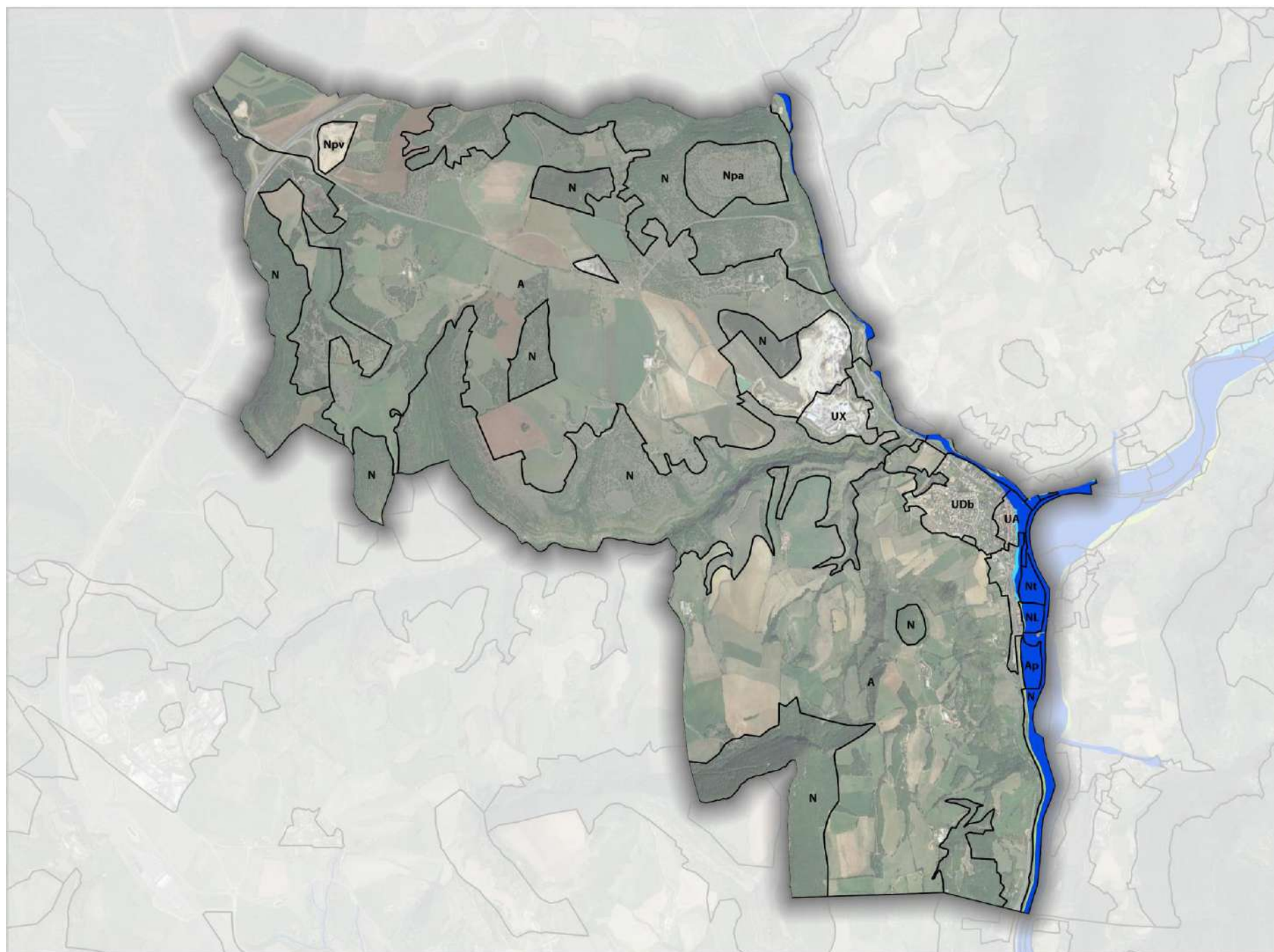
Capacité de densification du tissu urbanisé existant

Veyreau



3 PLAN DE PREVENTION DU RISQUE INONDATION

Plan de Prévention du Risque inondation - AGUESSAC



- Risque fort
- Risque faible/modéré en zone urbaine
- Risque faible (expansion des crues)
- Risque fort en zone urbaine



0 500 1000 m




Source : DDT12, DDT48, BD Parcellaire
Cartographie : CITADIA2019

Plan de Prévention du Risque inondation - COMPEYRE

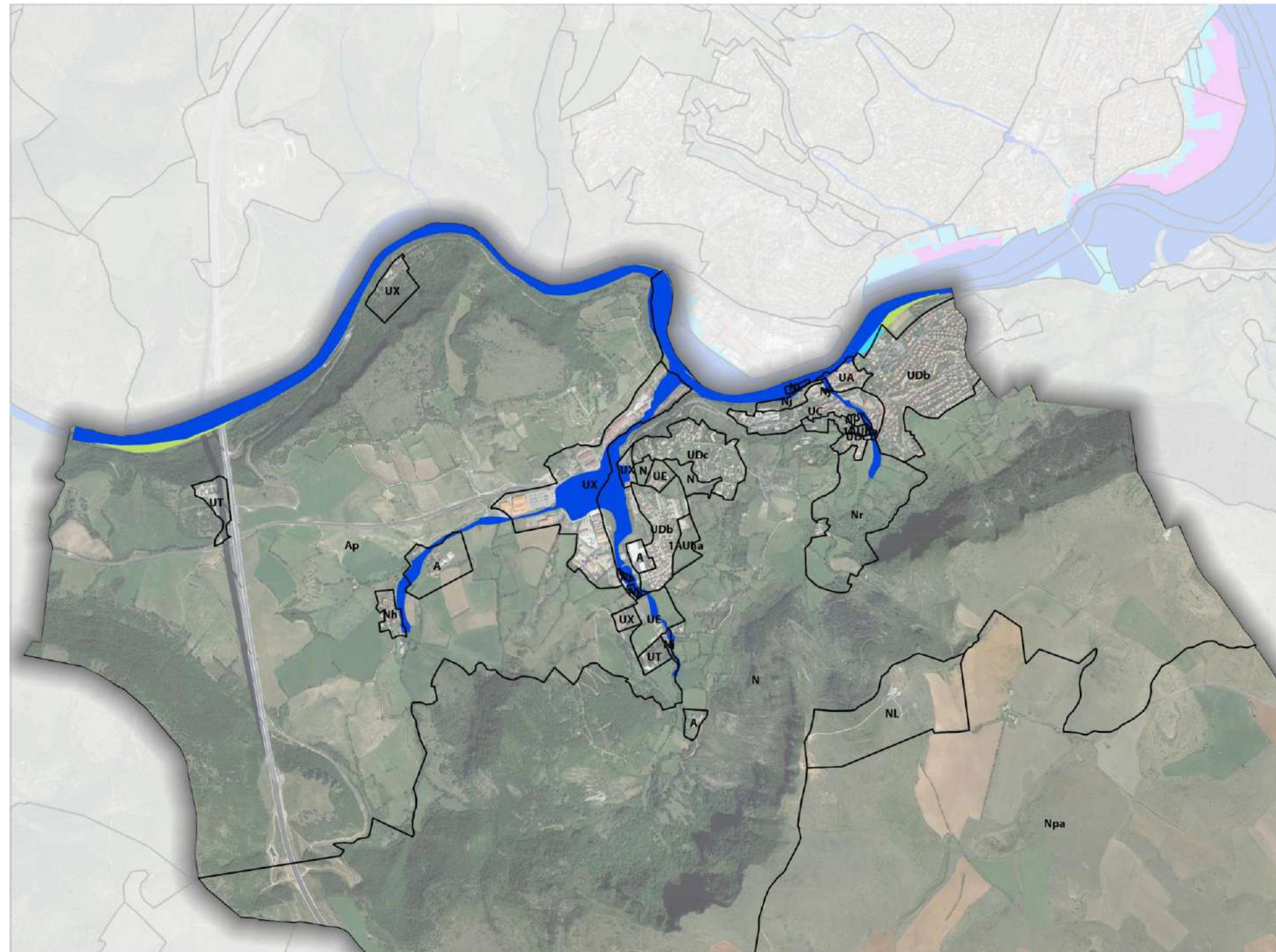


- Risque fort
- Risque faible/modéré en zone urbaine
- Risque faible (expansion des crues)
- Risque fort en zone urbaine




Source : DDT12, DDT48, BD Parcellaire
Cartographie : CITADIA2019

Plan de Prévention du Risque inondation - CREISSELS



- Risque fort
- Risque faible/modéré en zone urbaine
- Risque faible (expansion des crues)
- Risque fort en zone urbaine



Source : DDT12, DDT48, BD Parcellaire
Cartographie : CITADIA2019

Plan de Prévention du Risque inondation - LA CRESSE



- Risque fort
- Risque faible/modéré en zone urbaine
- Risque faible (expansion des crues)
- Risque fort en zone urbaine



0 500 1000 m

Source : DDT12, DDT48, BD Parcellaire
Cartographie : CITADIA2019

Plan de Prévention du Risque inondation - LA ROQUE-SAINTE-MARGUERITE



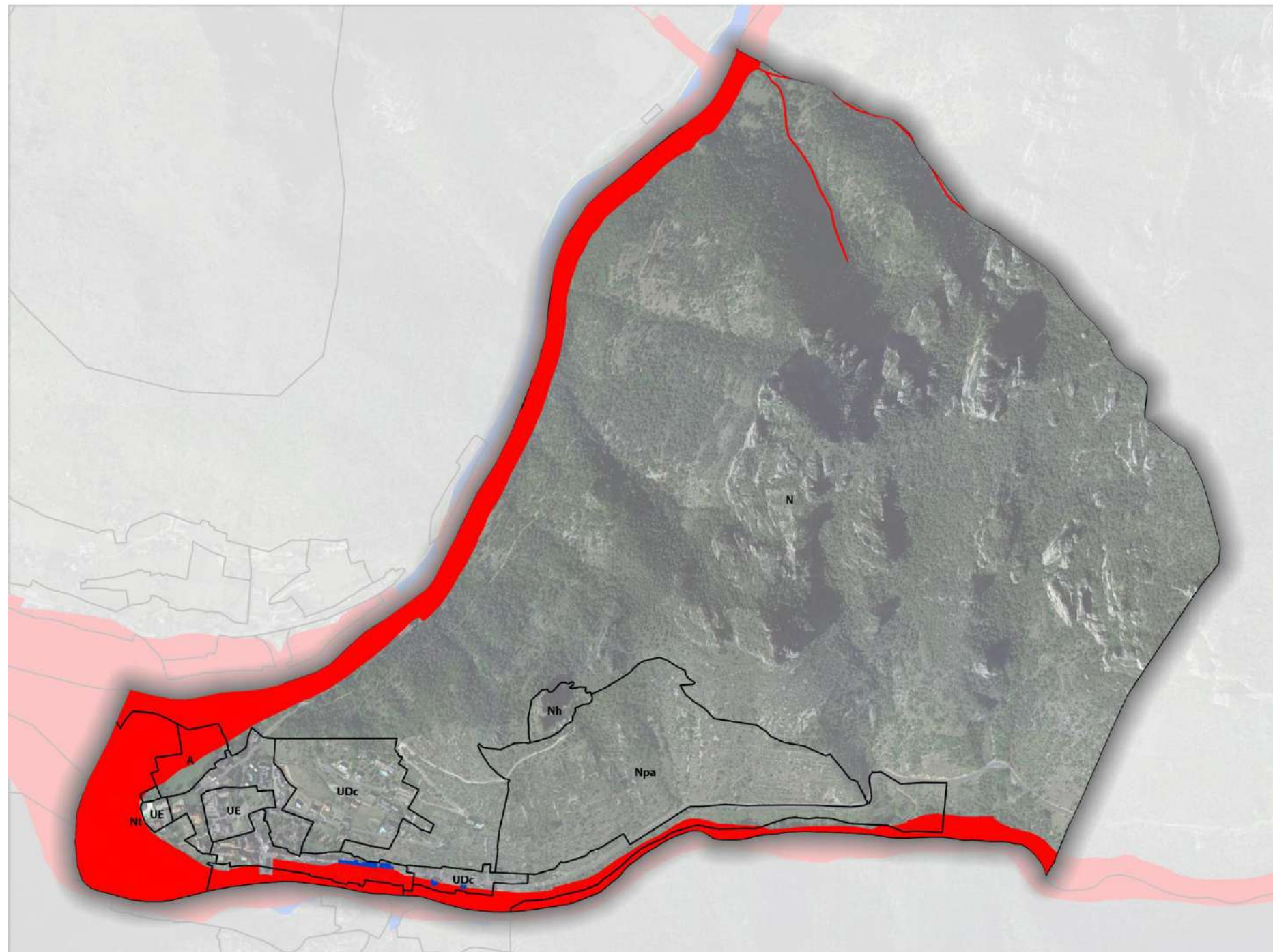
- Risque fort
- Risque faible/modéré en zone urbaine
- Risque faible (expansion des crues)
- Risque fort en zone urbaine



0 500 1000 m

Source : DDT12, DDT48, BD Parcellaire
Cartographie : CITADIA2019

Plan de Prévention du Risque inondation - LE ROZIER *PPRi de la Jonte*

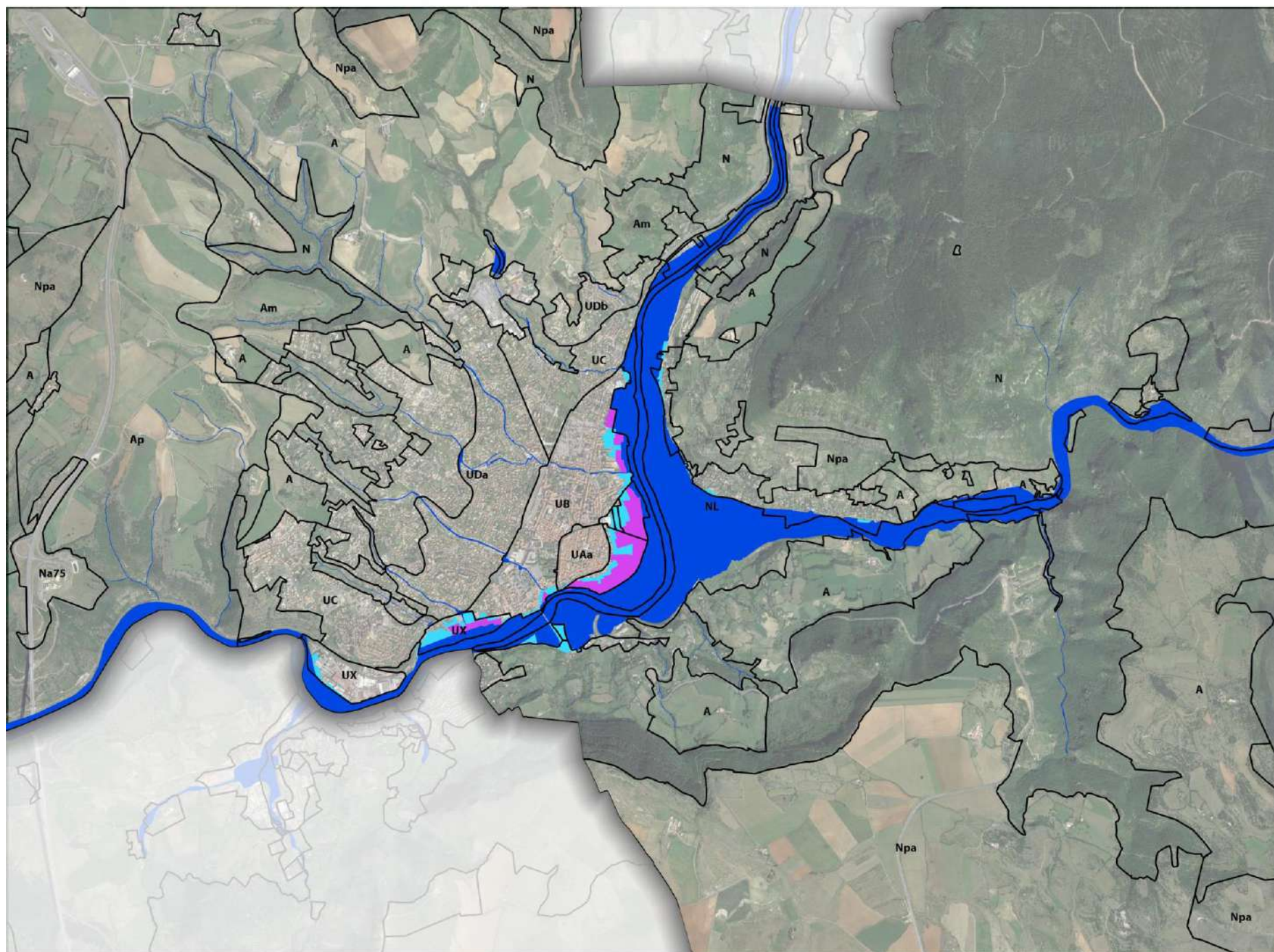


- Risque fort
- Risque modéré



Source : DDT12, DDT48, BD Parcellaire
Cartographie : CITADIA2019

Plan de Prévention du Risque inondation - MILLAU



- Risque fort
- Risque faible/modéré en zone urbaine
- Risque faible (expansion des crues)
- Risque fort en zone urbaine



0 500 1000 m



Source : DDT12, DDT48, BD Parcellaire
Cartographie : CITADIA2019

Plan de Prévention du Risque inondation - MOSTUEJOULS PPRi du Tarn



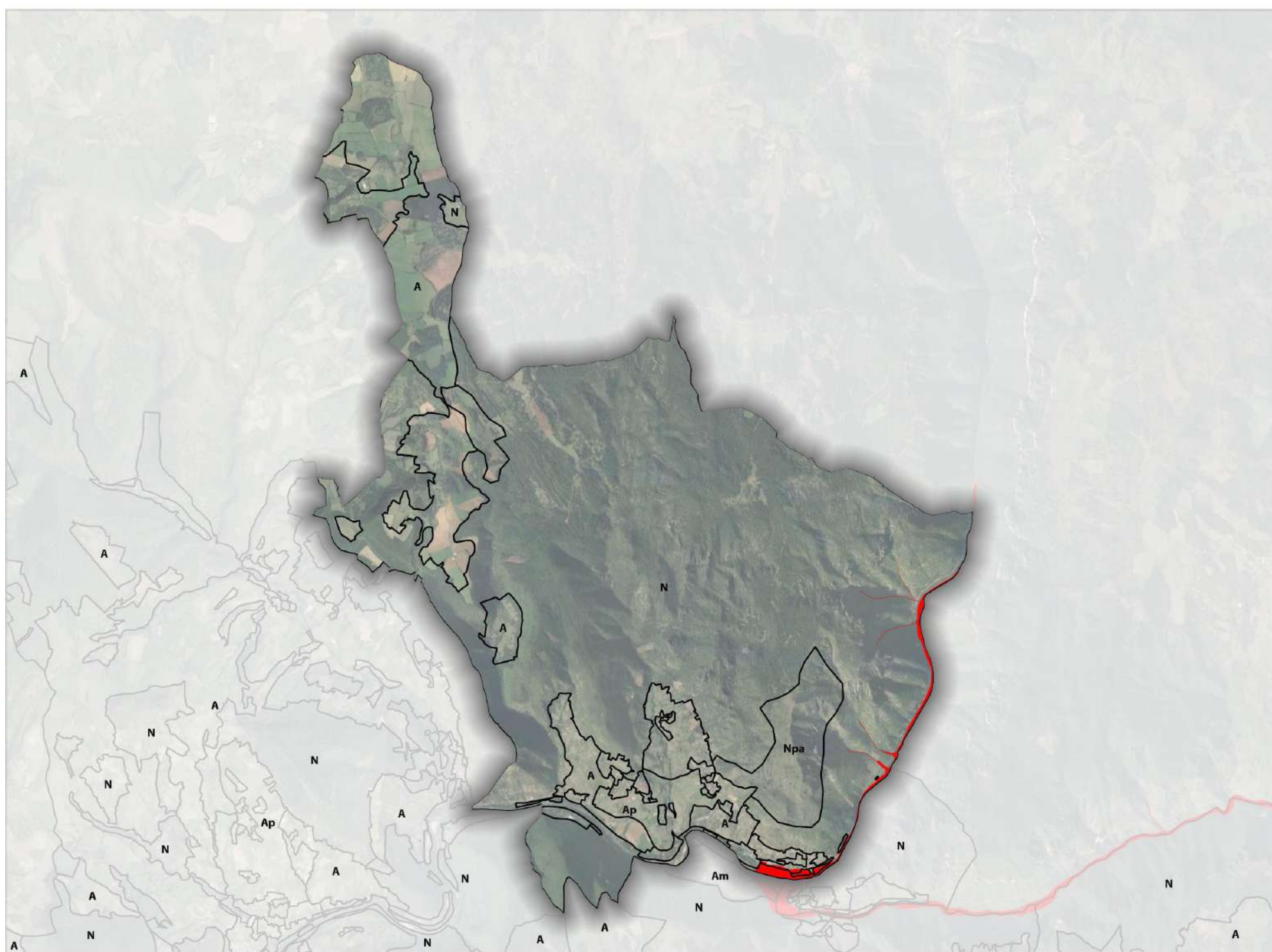
- Risque fort
- Risque faible/modéré en zone urbaine
- Risque faible (expansion des crues)
- Risque fort en zone urbaine



0 500 1000 m

Source : DDT12, DDT48, BD Parcellaire
Cartographie : CITADIA2019

Plan de Prévention du Risque inondation - MOSTUEJOULS PPRi de la Jonte



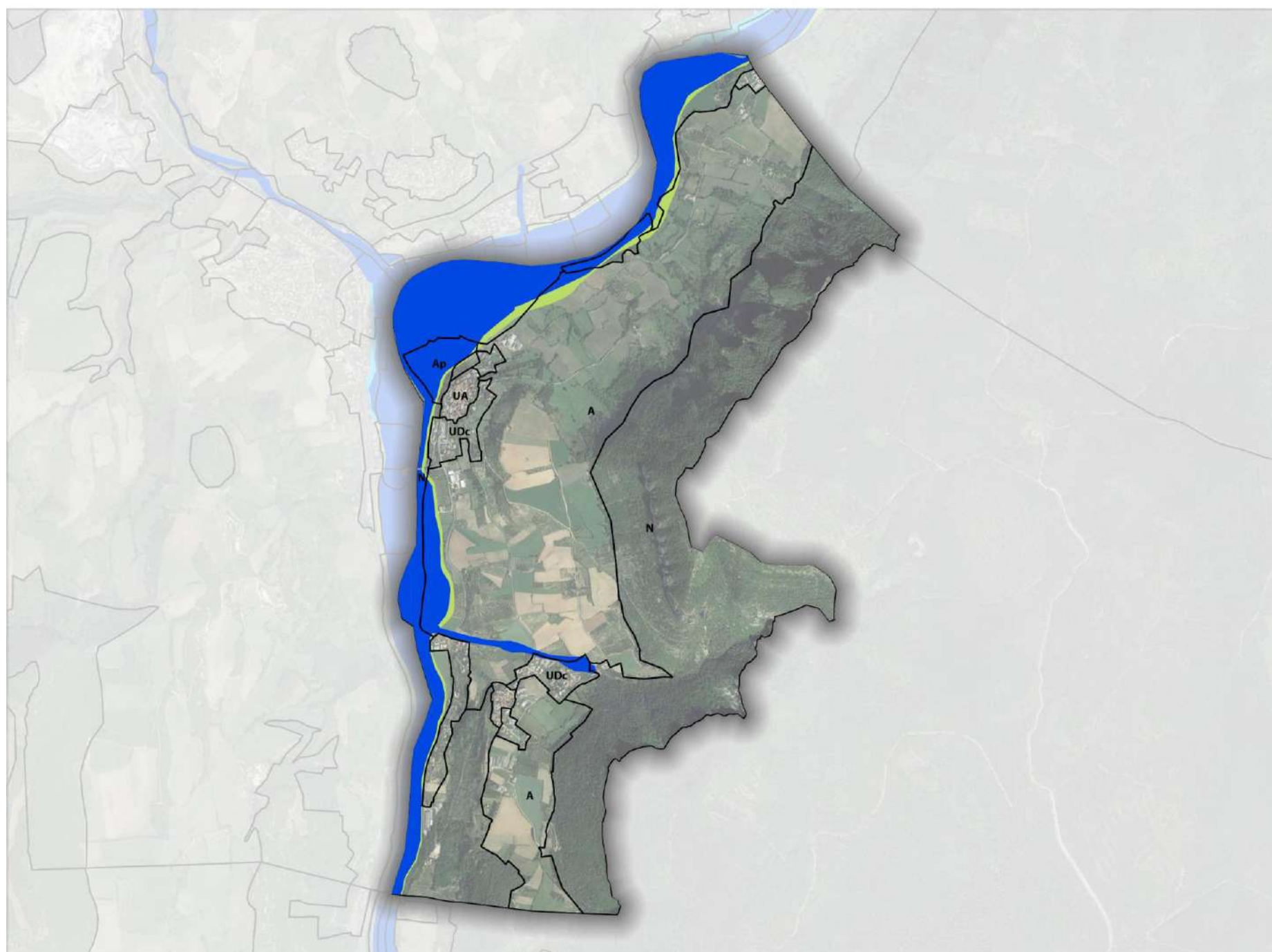
- Risque fort
- Risque modéré







0 500 1000 m

Source : DDT12, DDT48, BD Parcellaire
Cartographie : CITADIA2019

Plan de Prévention du Risque inondation - PAULHE



-  Risque fort
-  Risque faible/modéré en zone urbaine
-  Risque faible (expansion des crues)
-  Risque fort en zone urbaine

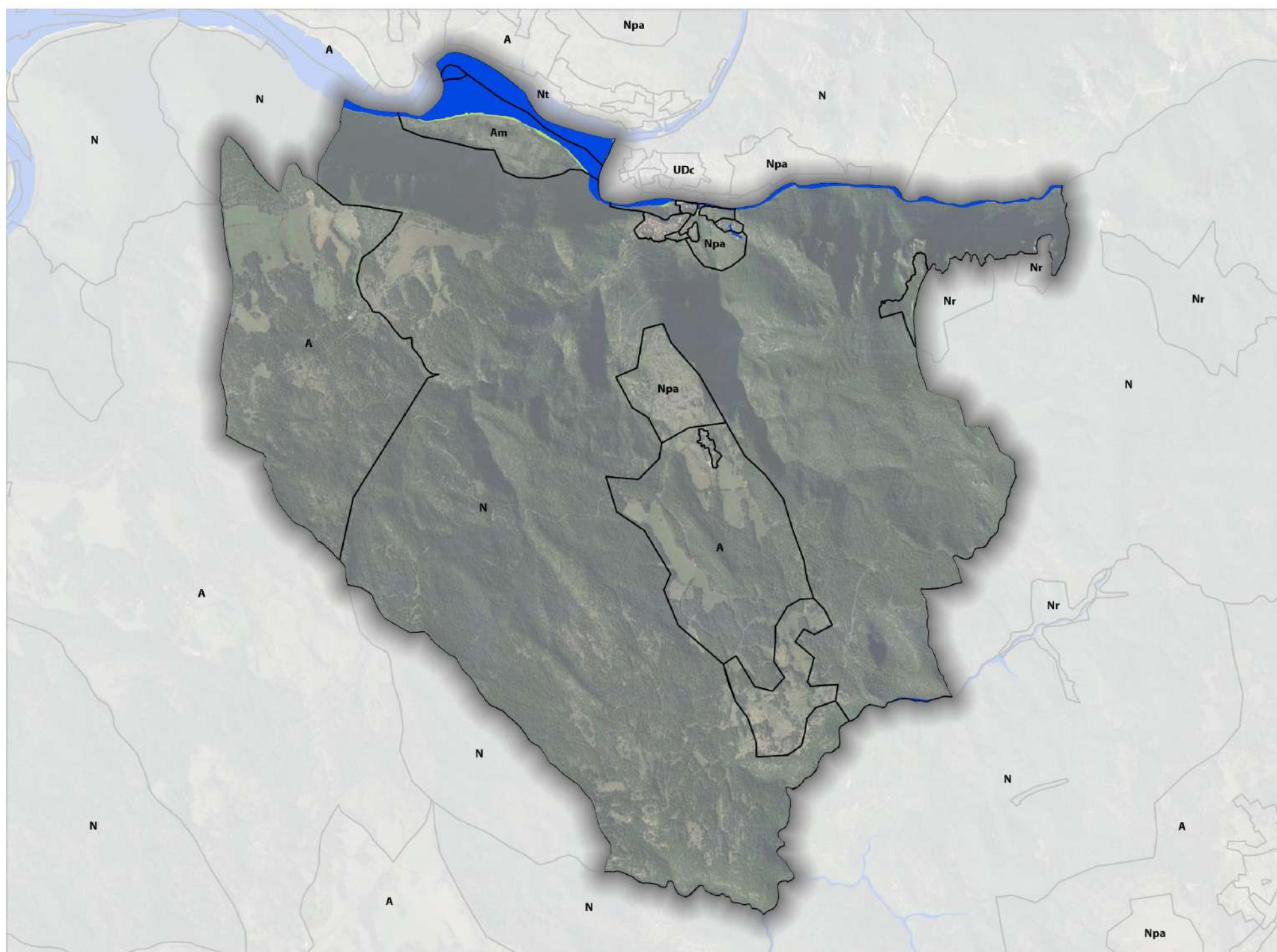


0 500 1000 m



Source : DDT12, DDT48, BD Parcellaire
Cartographie : CITADIA2019

Plan de Prévention du Risque inondation - PEYRELEAU *PPRi du Tarn*



- Risque fort
- Risque faible/modéré en zone urbaine
- Risque faible (expansion des crues)
- Risque fort en zone urbaine



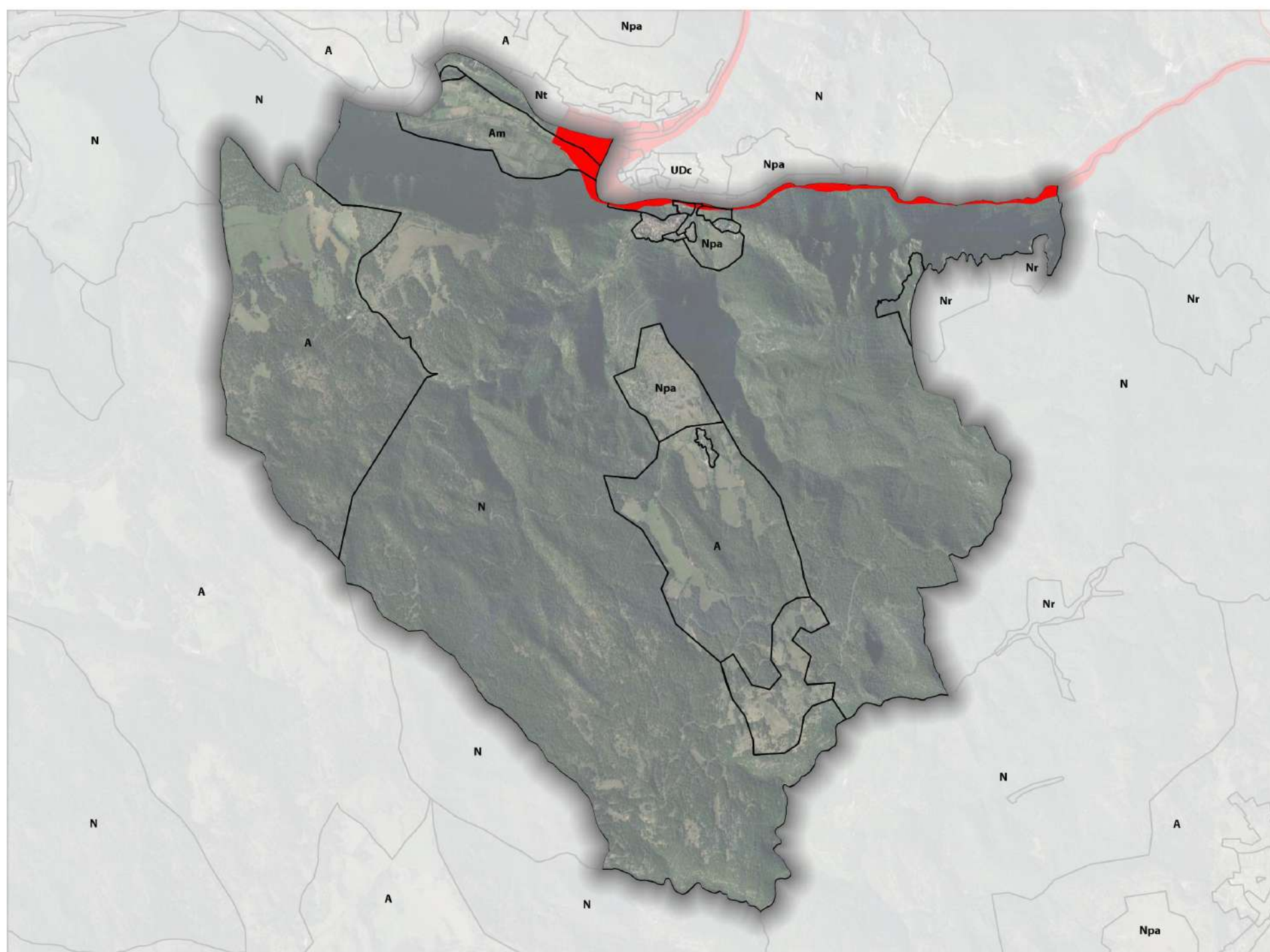
0 500 1000 m



Source : DDT12, DDT48, BD Parcellaire
Cartographie : CITADIA2019

Plan de Prévention du Risque inondation - PEYRELEAU

PPRi de la Jonte



- Risque fort
- Risque modéré



0 500 1000 m



Source : DDT12, DDT48, BD Parcellaire
Cartographie : CITADIA2019

Plan de Prévention du Risque inondation - RIVIERE-SUR-TARN



- Risque fort
- Risque faible/modéré en zone urbaine
- Risque faible (expansion des crues)
- Risque fort en zone urbaine

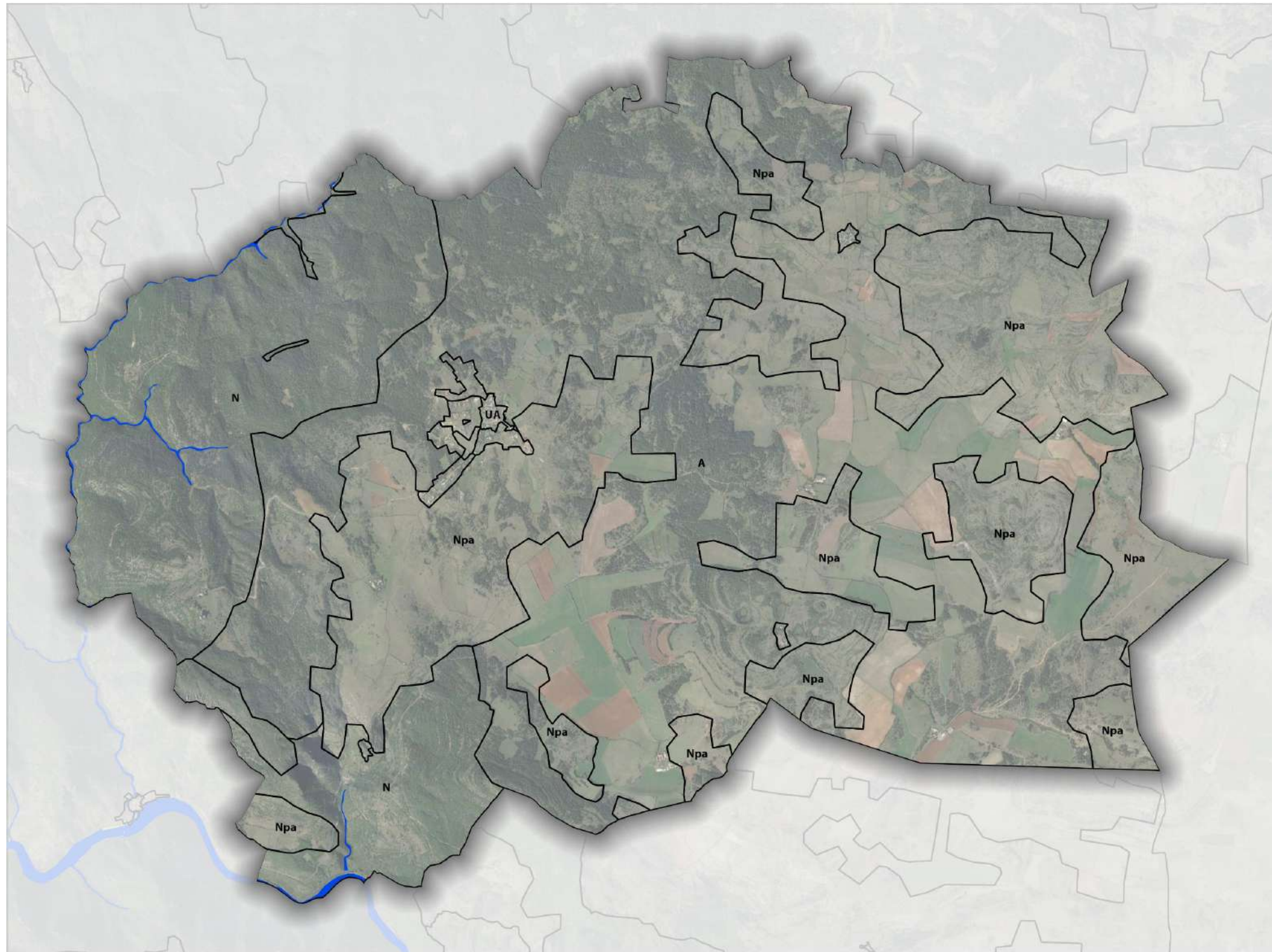


0 500 1000 m



Source : DDT12, DDT48, BD Parcellaire
Cartographie : CITADIA2019

Plan de Prévention du Risque inondation - SAINT-ANDRE-DE-VEZINES



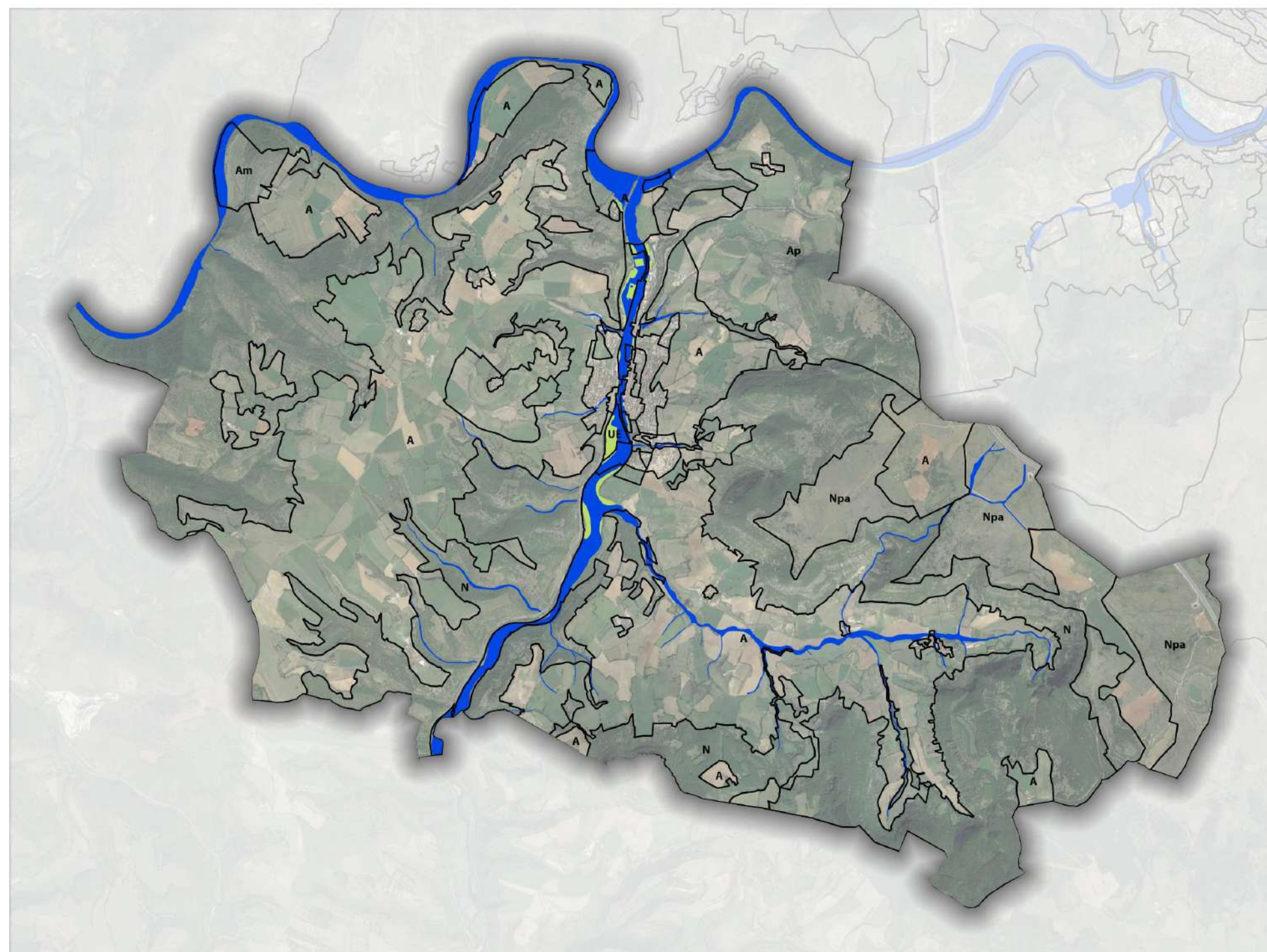
- Risque fort
- Risque faible/modéré en zone urbaine
- Risque faible (expansion des crues)
- Risque fort en zone urbaine



0 500 1000 m

Source : DDT12, DDT48, BD Parcellaire
Cartographie : CITADIA2019

Plan de Prévention du Risque inondation - SAINT-GEORGES-DE-LUZENCON



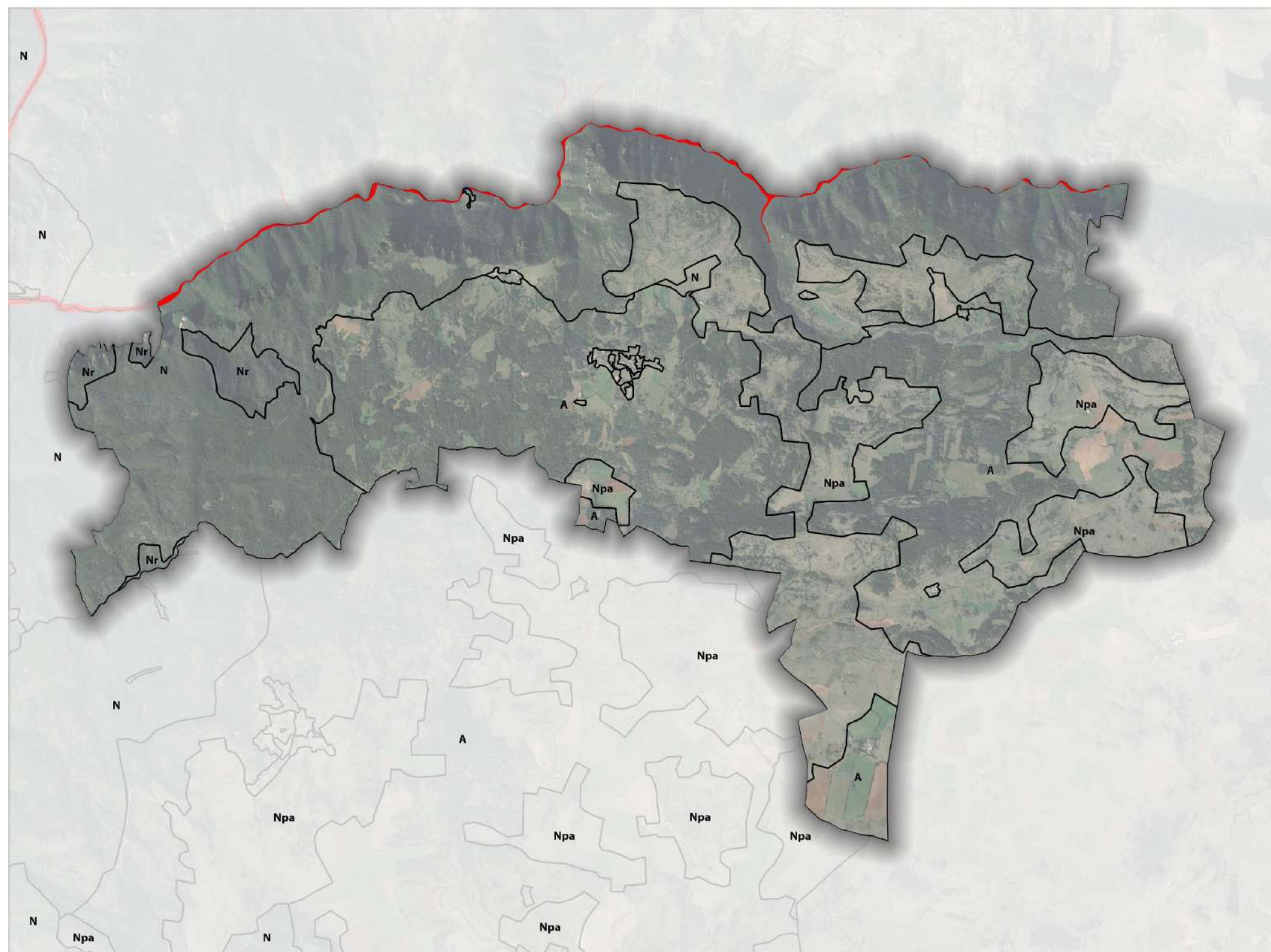
- Risque fort
- Risque faible/modéré en zone urbaine
- Risque faible (expansion des crues)
- Risque fort en zone urbaine



0 500 1000 m

Source : DDT12, DDT48, BD Parcellaire
Cartographie : CITADIA2019

Plan de Prévention du Risque inondation - VEYREAU *PPRI de la Jonte*



- Risque fort
- Risque modéré



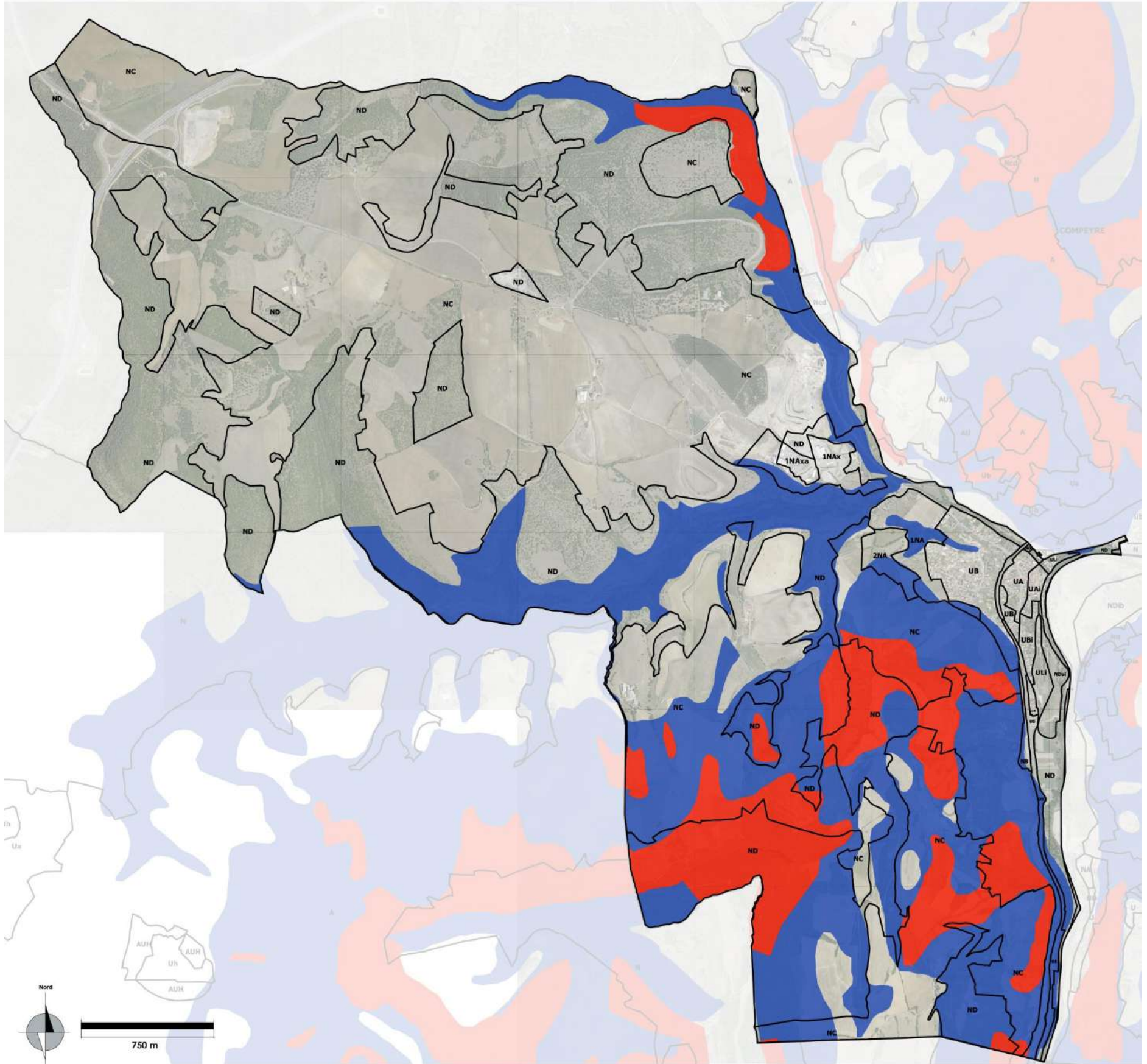
0 500 1000 m



Source : DDT12, DDT48, BD Parcellaire
Cartographie : CITADIA2019

4 PLAN DE PREVENTION DU RISQUE MOUVEMENT DE TERRAIN

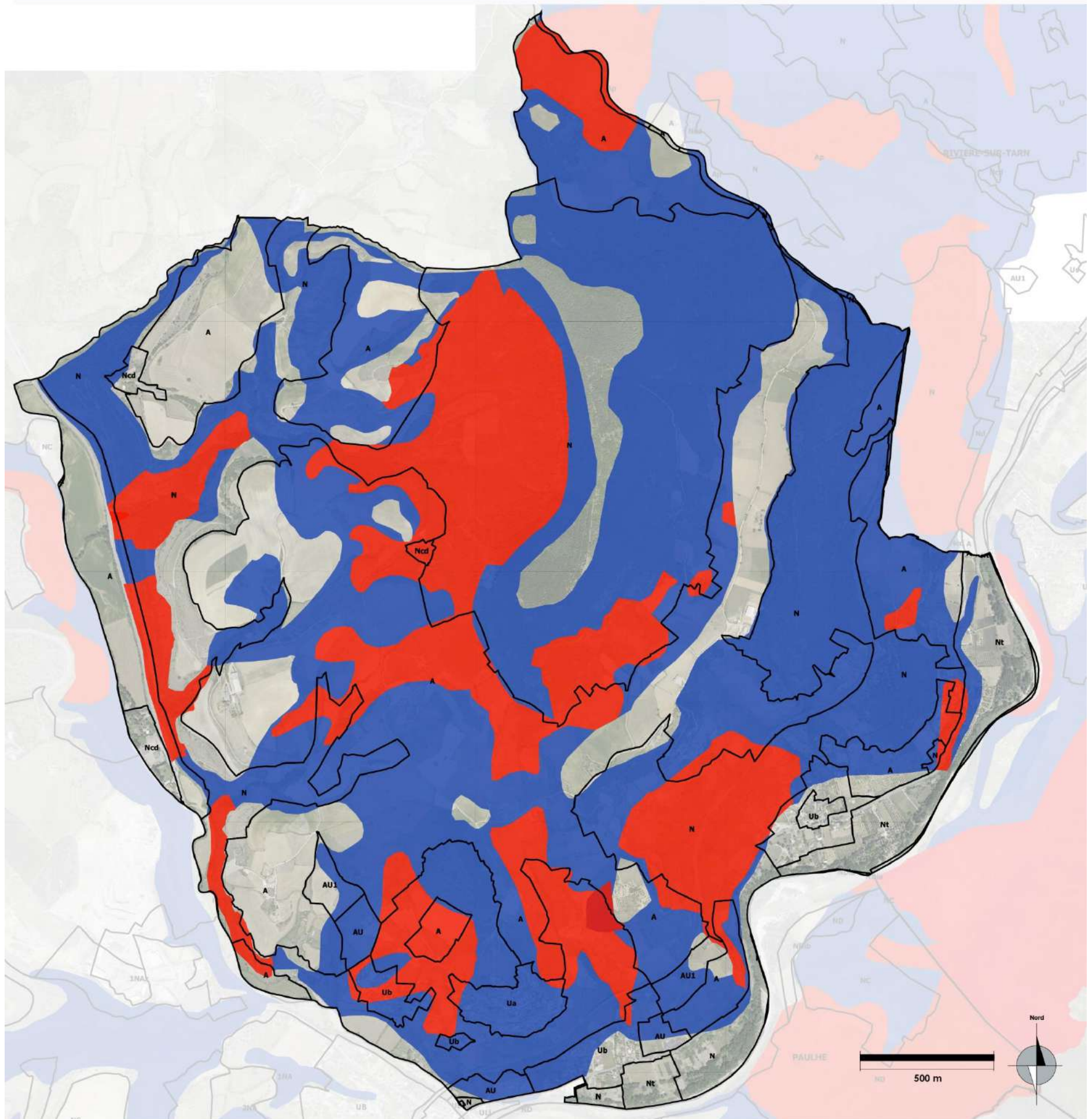
Plan de Prévention du Risque mouvement terrain - Aguessac



■ Zone bleue : constructible sous condition
■ Zone rouge : inconstructible

Sources : DDT12 - SMICA
Cartographie : CITADIA 2016

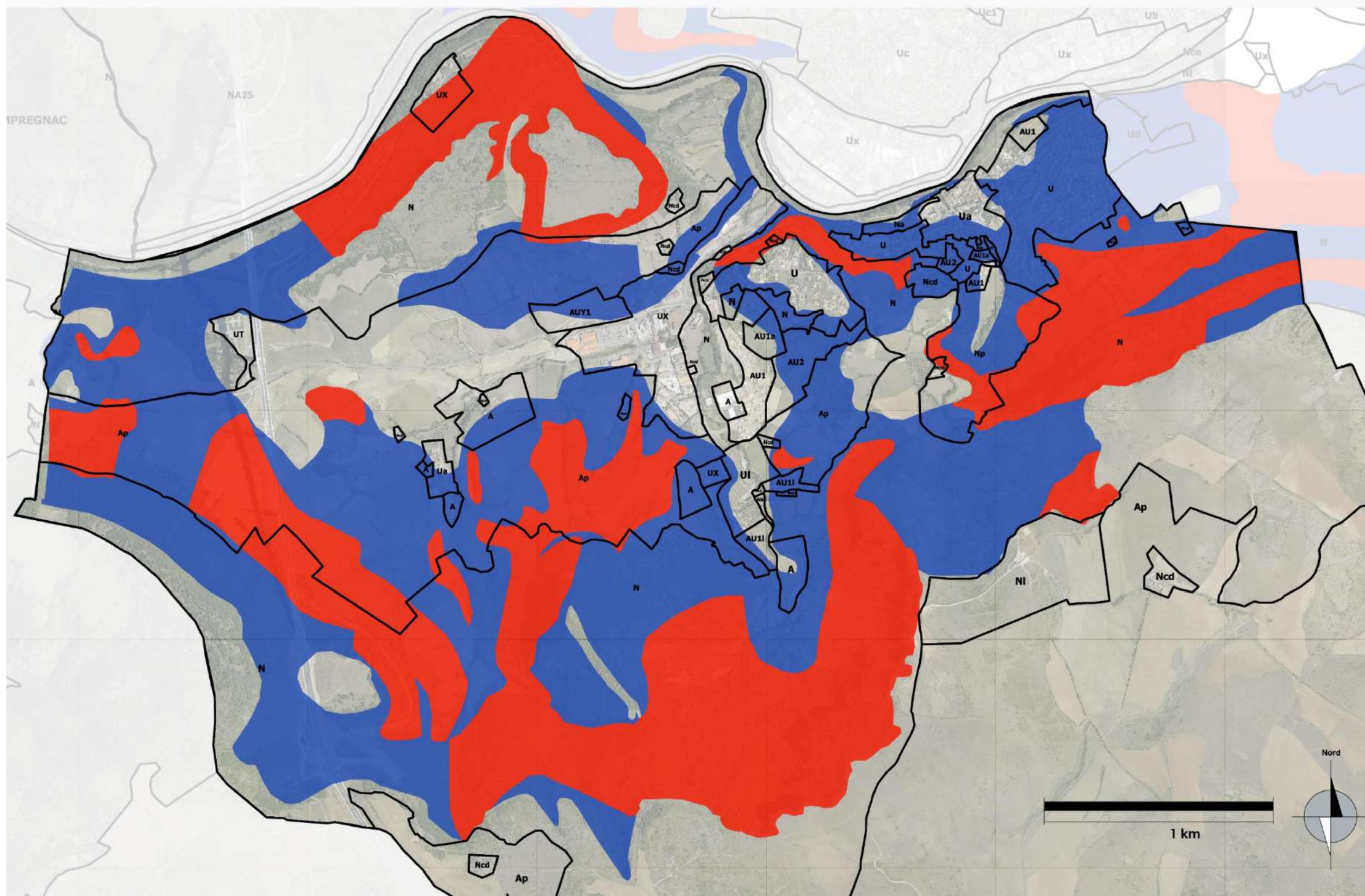
Plan de Prévention du Risque mouvement terrain - Compeyre



- Zone bleue : constructible sous condition
- Zone rouge : inconstructible

Sources : DDT12 - SMICA
Cartographie : CITADIA 2016

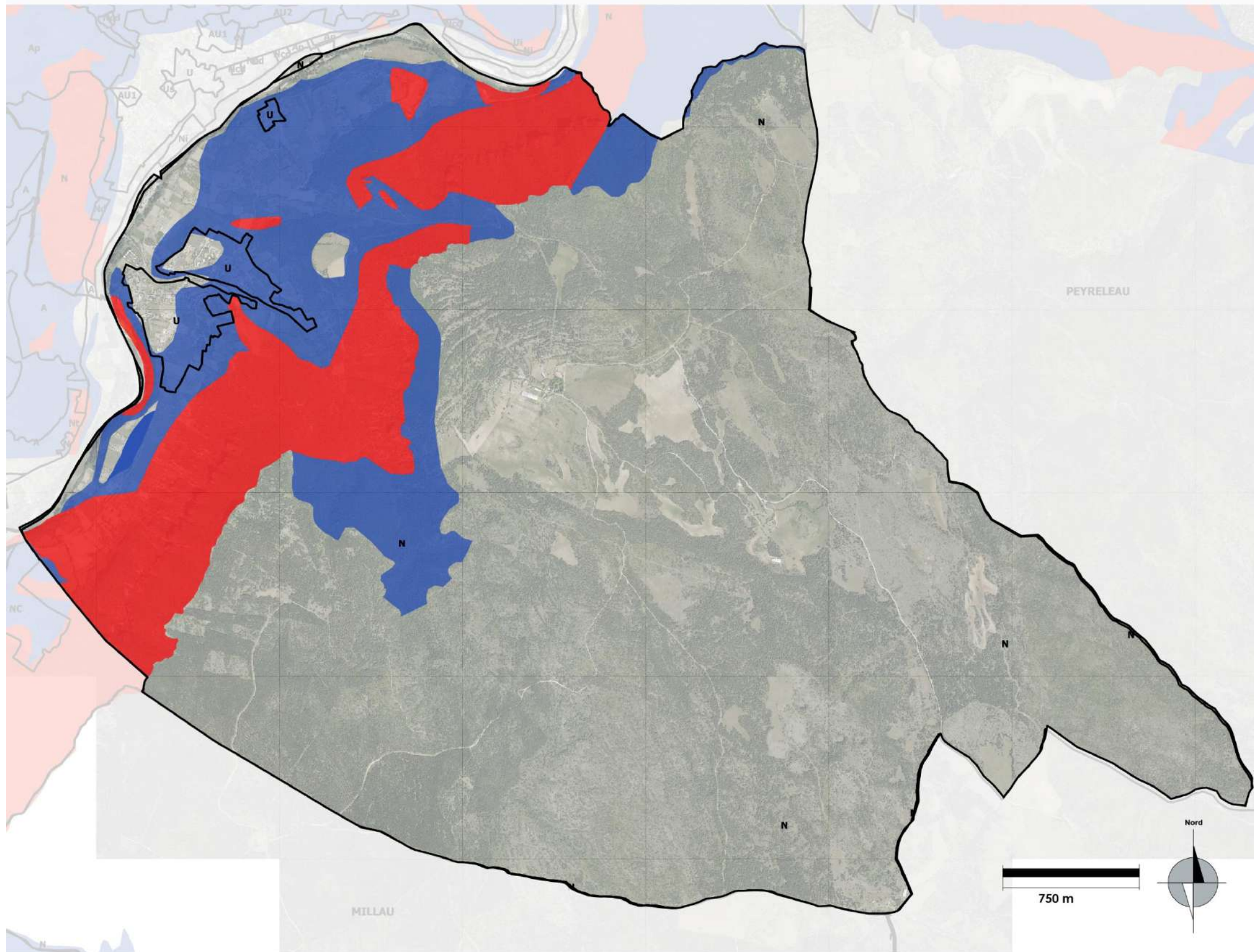
Plan de Prévention du Risque mouvement de terrain - Commune de Creissels



- Zone bleue : constructible sous condition
- Zone rouge : inconstructible

Sources : DDT12 - SMICA
Cartographie : CITADIA 2017

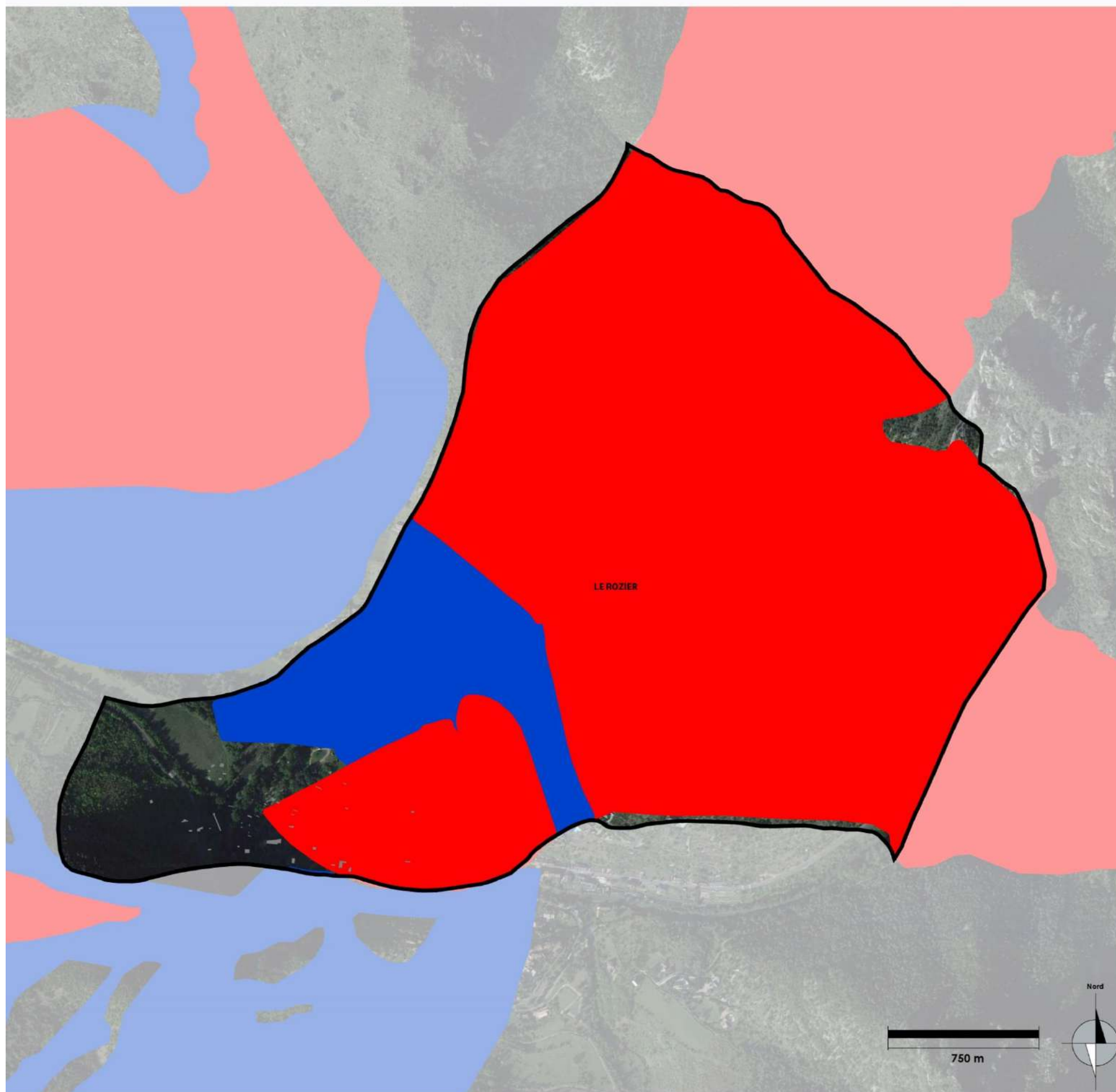
Plan de Prévention du Risque mouvement de terrain - Commune de La Cresse



- Zone bleue : constructible sous condition
- Zone rouge : inconstructible

Sources : DDT12 - SMICA
Cartographie : CITADIA 2016

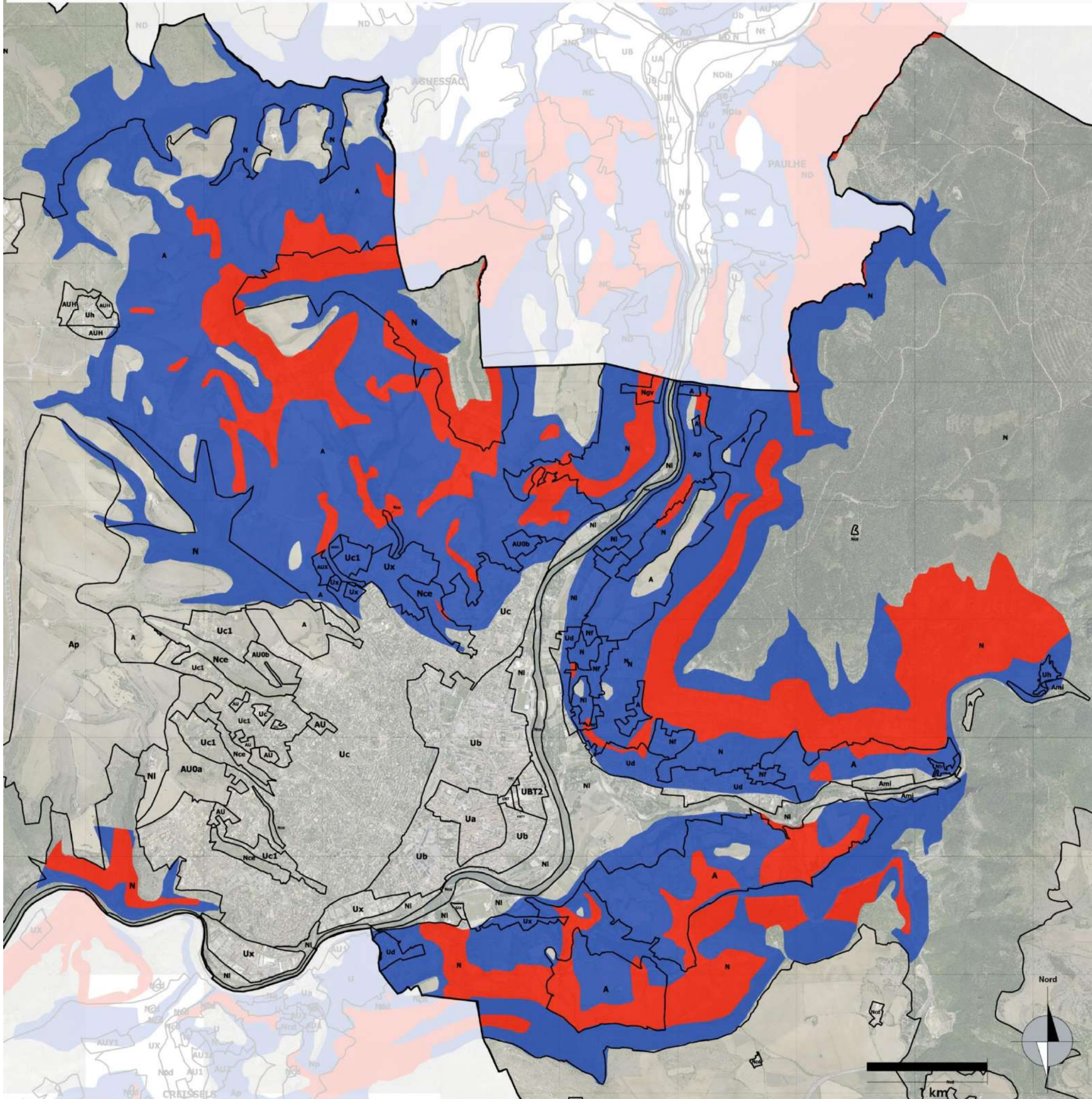
Plan de Prévention du Risque mouvement de terrain - Commune du Rozier



-  Zone bleue : constructible sous condition
-  Zone rouge : inconstructible

Sources : DDT12 - SMICA
Cartographie : CITADIA 2016

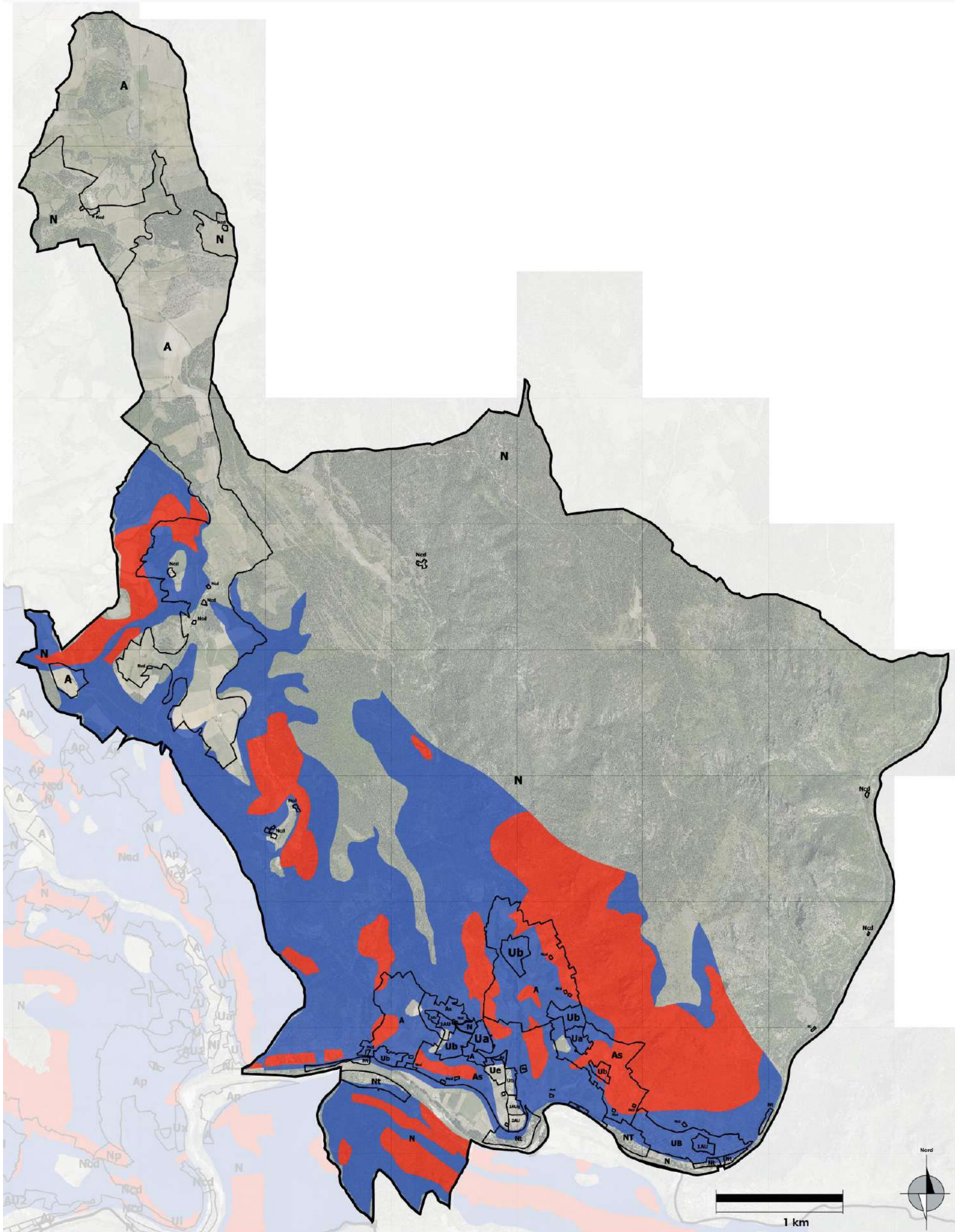
Plan de Prévention du Risque mouvement de terrain - Commune de Millau



- Zone bleue : constructible sous condition
- Zone rouge : inconstructible

Sources : DDT12 - SMICA
Cartographie : CITADIA 2016

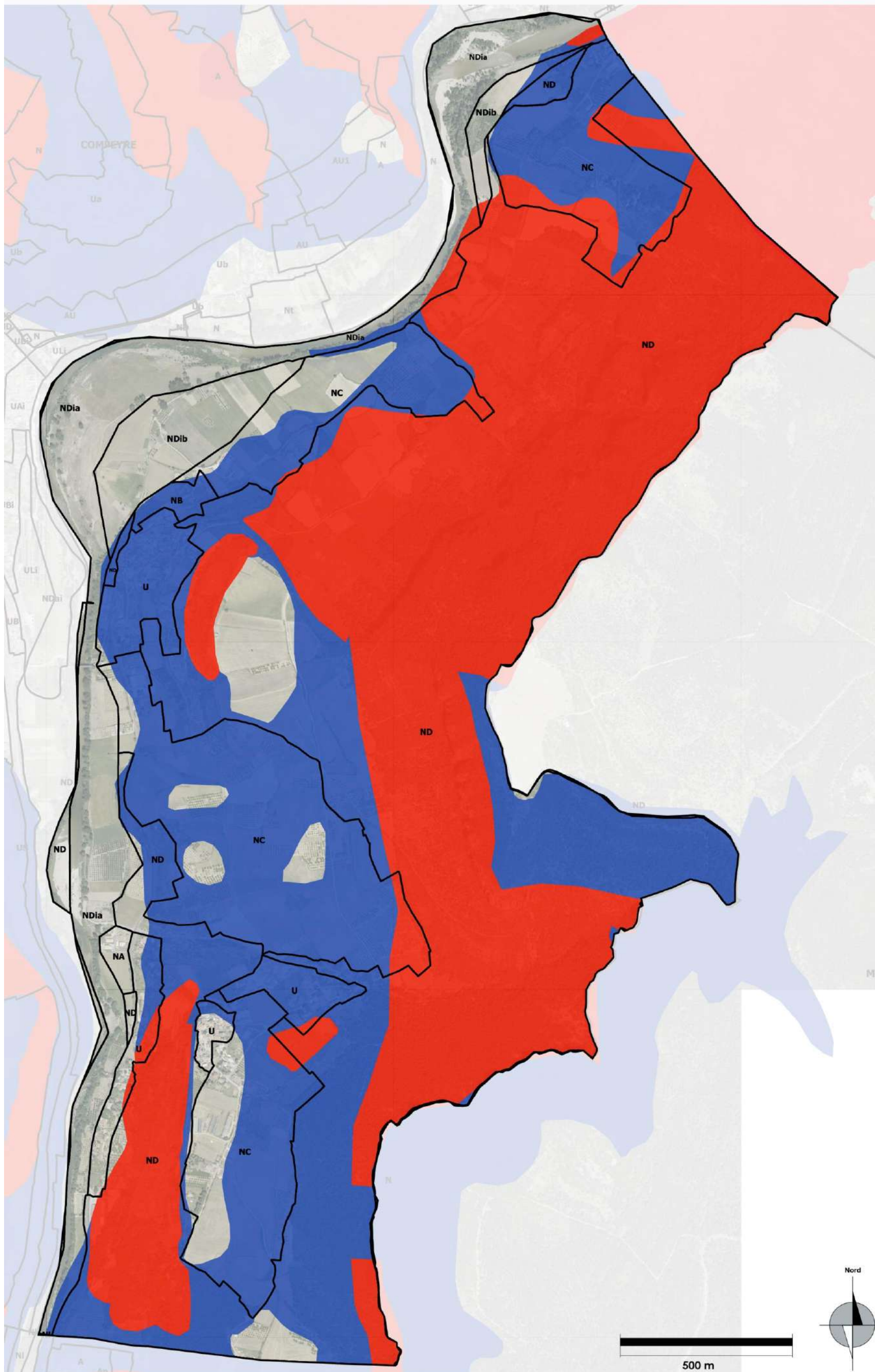
Plan de Prévention du Risque mouvement de terrain - Mostuejols



- Zone bleue : constructible sous condition
- Zone rouge : inconstructible

Sources : DDT12 - SMICA
Cartographie : CITADIA 2016

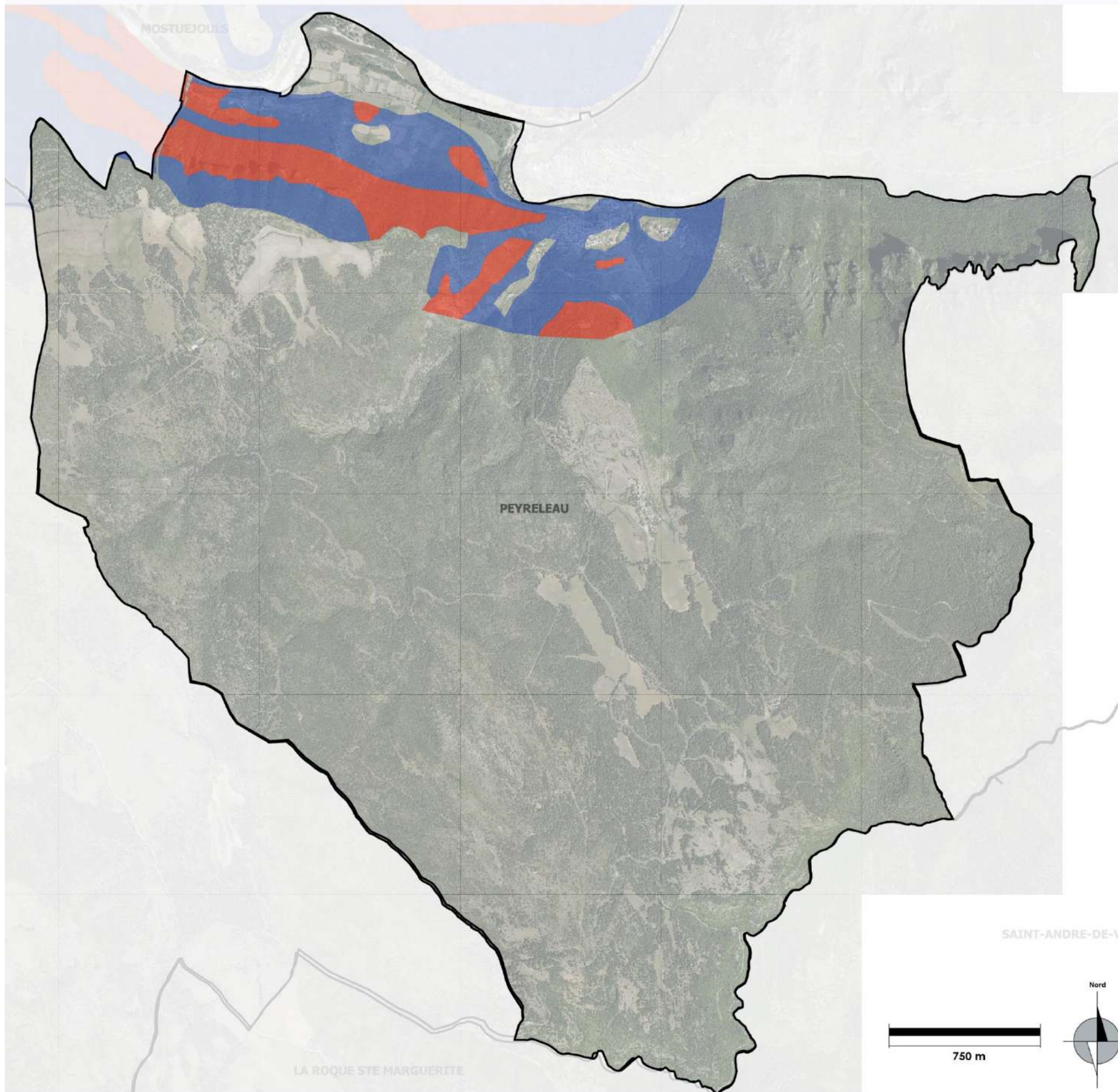
Plan de Prévention du Risque mouvement de terrain - Commune de Paulhe



- Zone bleue : constructible sous condition
- Zone rouge : inconstructible

Sources : DDT12 - SMICA
Cartographie : CITADIA 2016

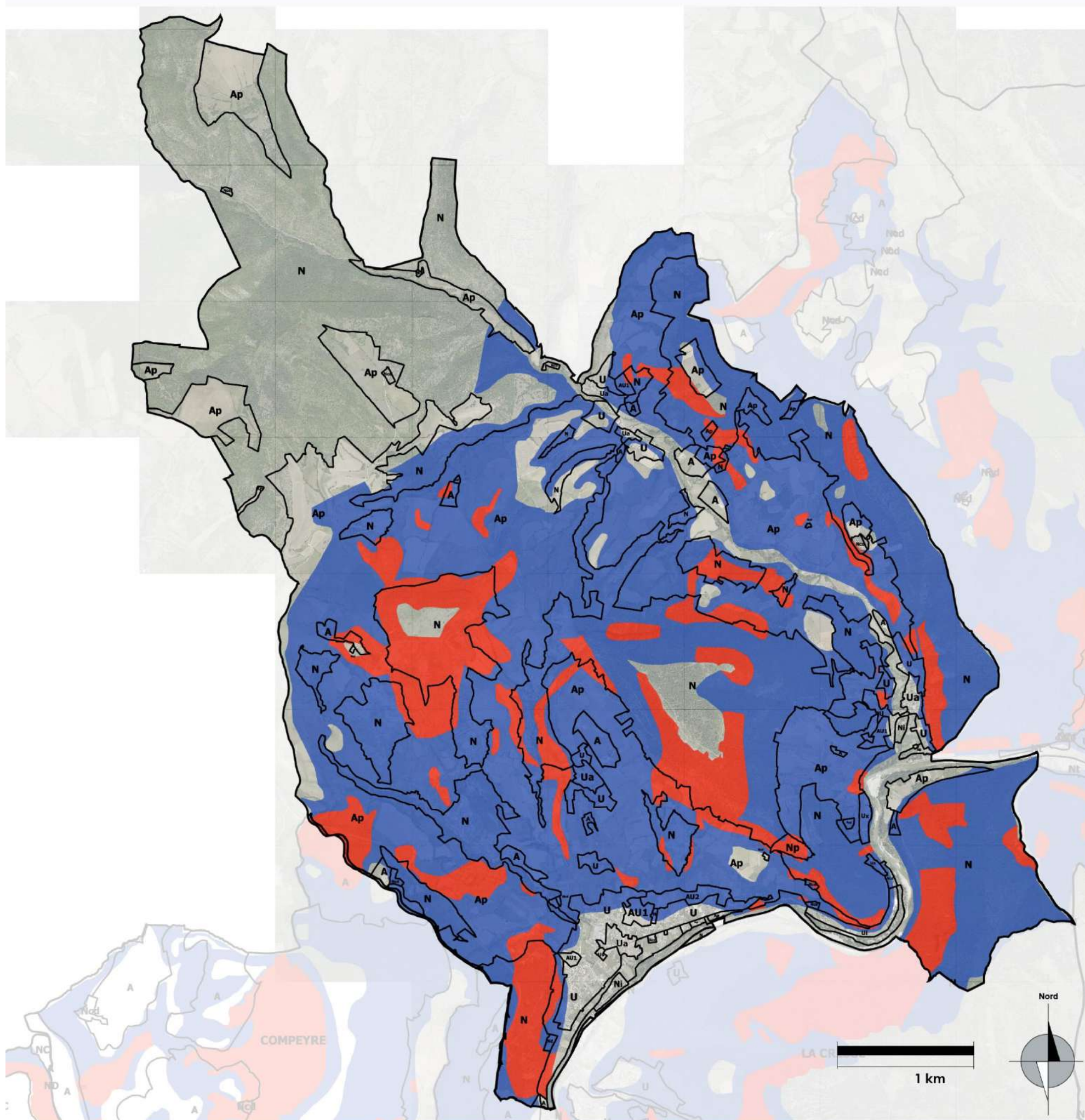
Plan de Prévention du Risque mouvement de terrain - Commune de Peyreleau



- Zone bleue : constructible sous condition
- Zone rouge : inconstructible

Sources : DDT12 - SMICA
Cartographie : CITADIA 2016

Plan de Prévention du Risque mouvement de terrain - Commune de Rivière-sur-Tarn



- Zone bleue : constructible sous condition
- Zone rouge : inconstructible

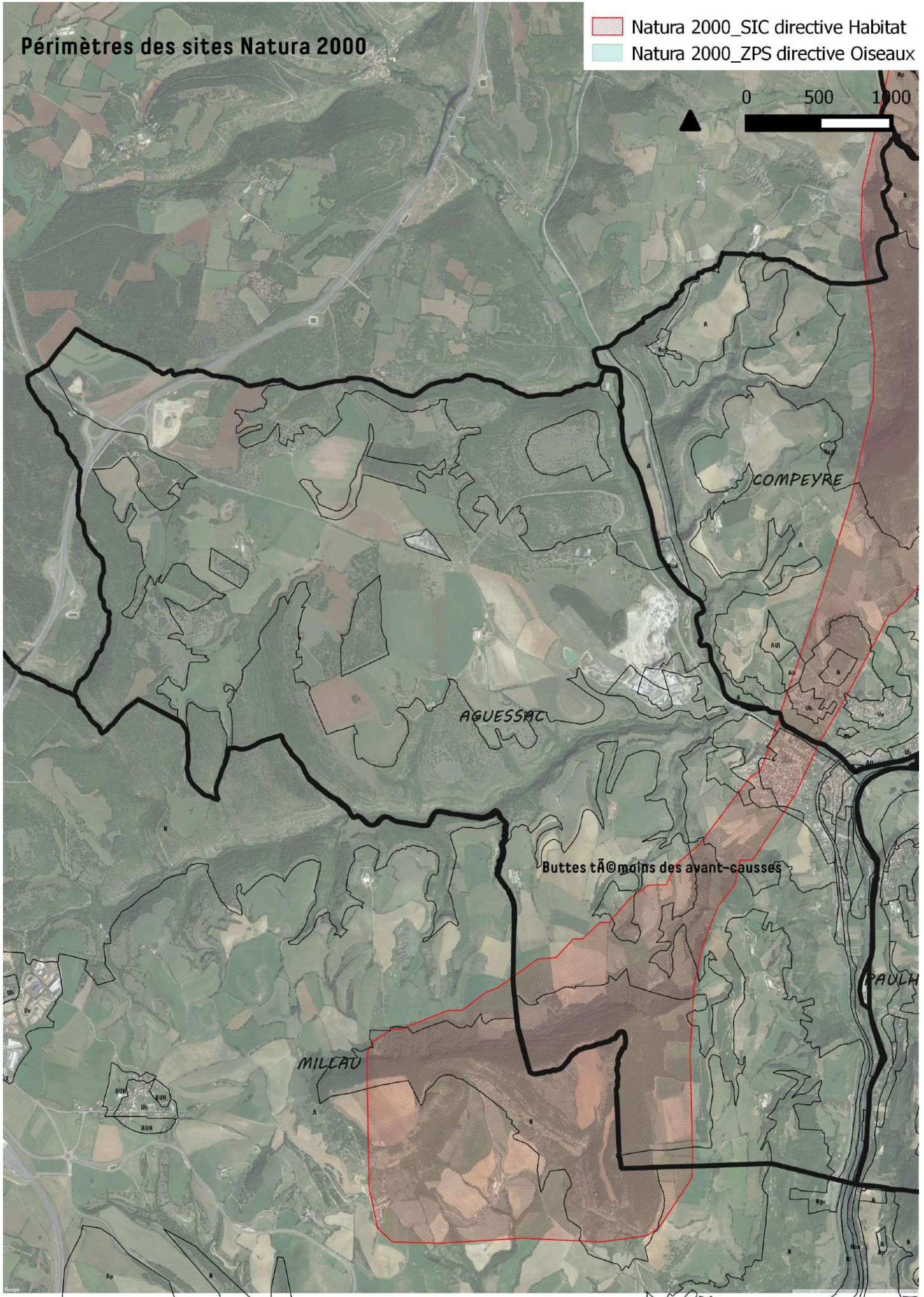
Sources : DDT12 - SMICA
Cartographie : CITADIA 2016

5 NATURA 2000

Périmètres des sites Natura 2000

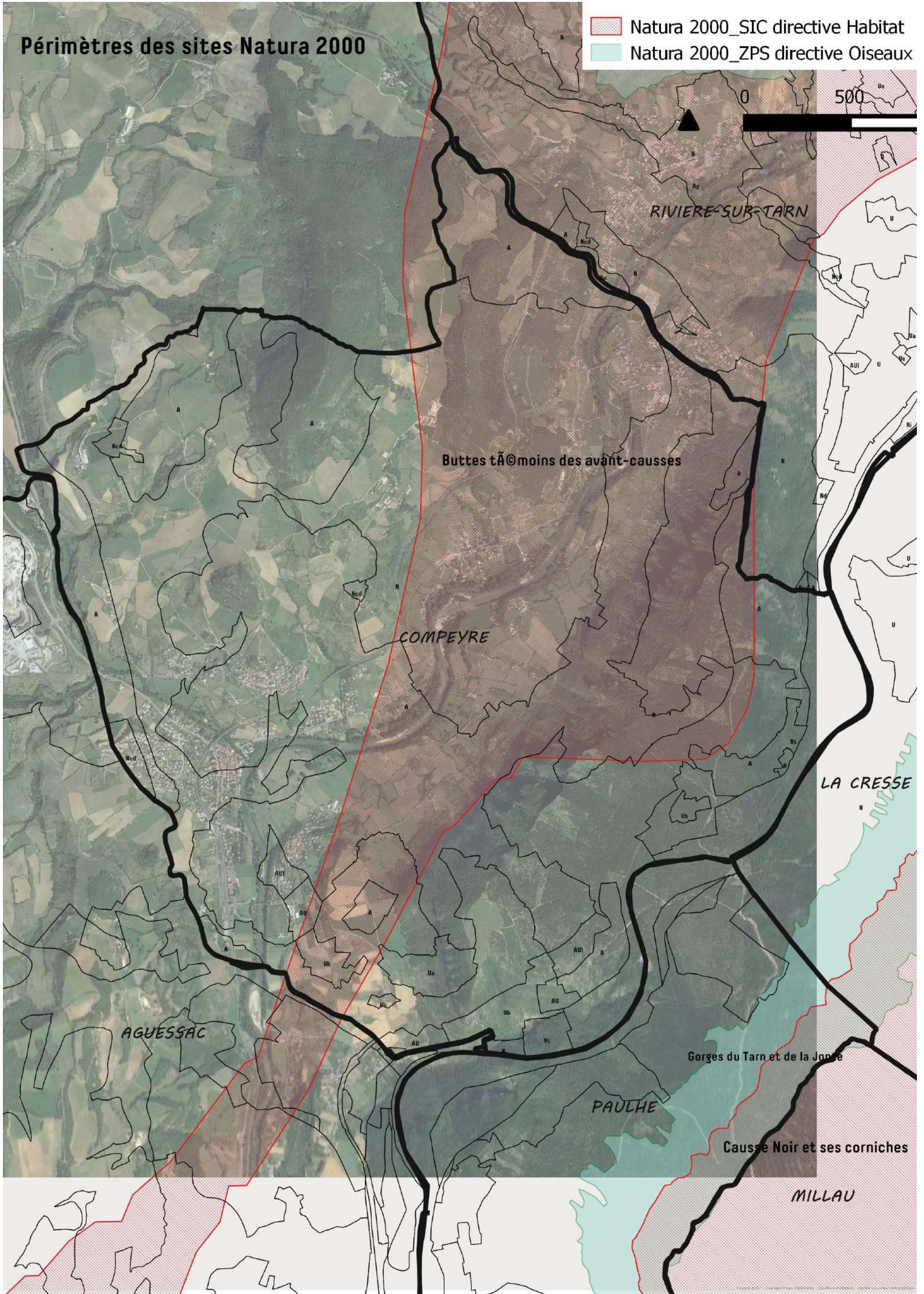
- Natura 2000_SIC directive Habitat
- Natura 2000_ZPS directive Oiseaux

0 500 1000



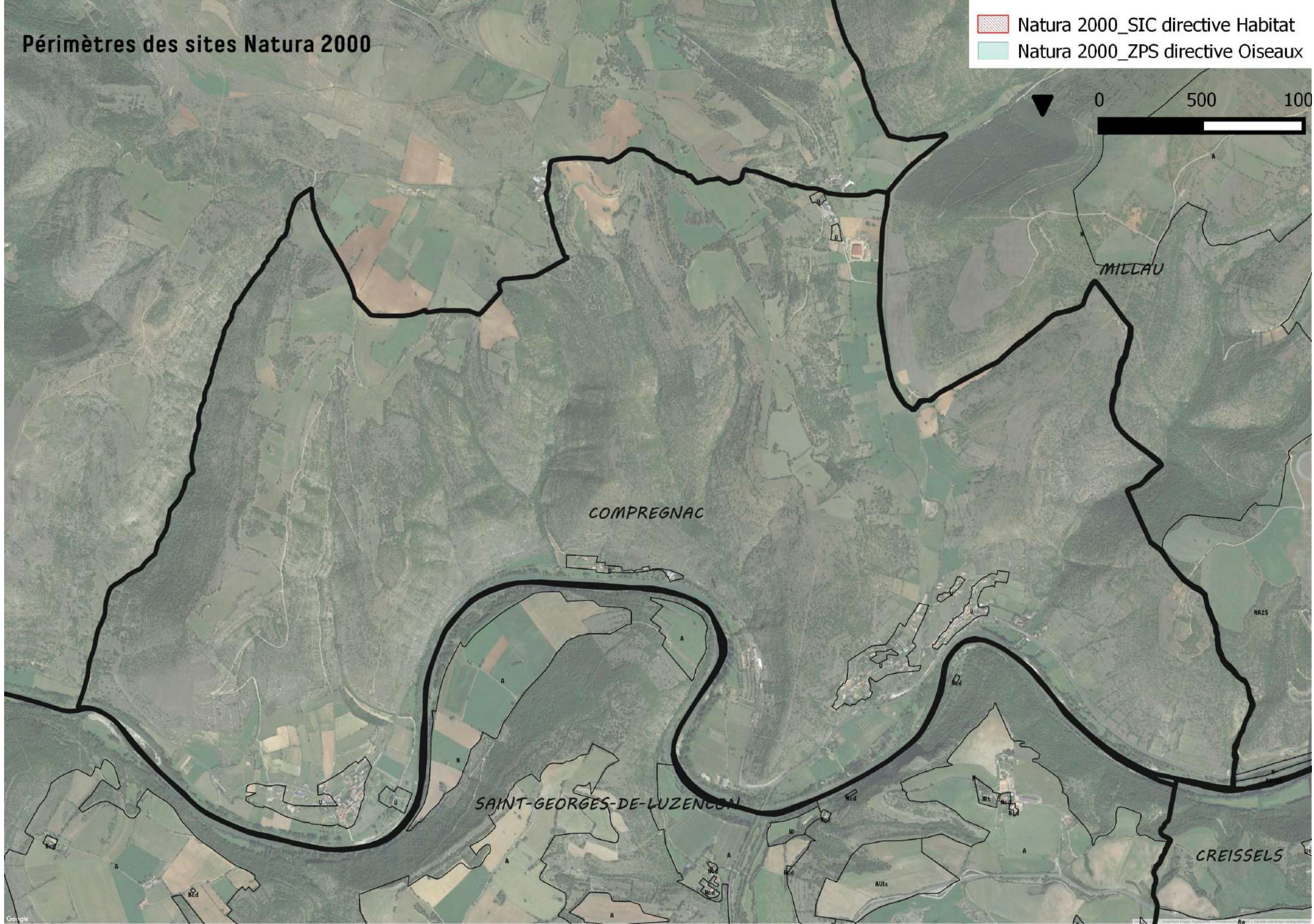
Périmètres des sites Natura 2000

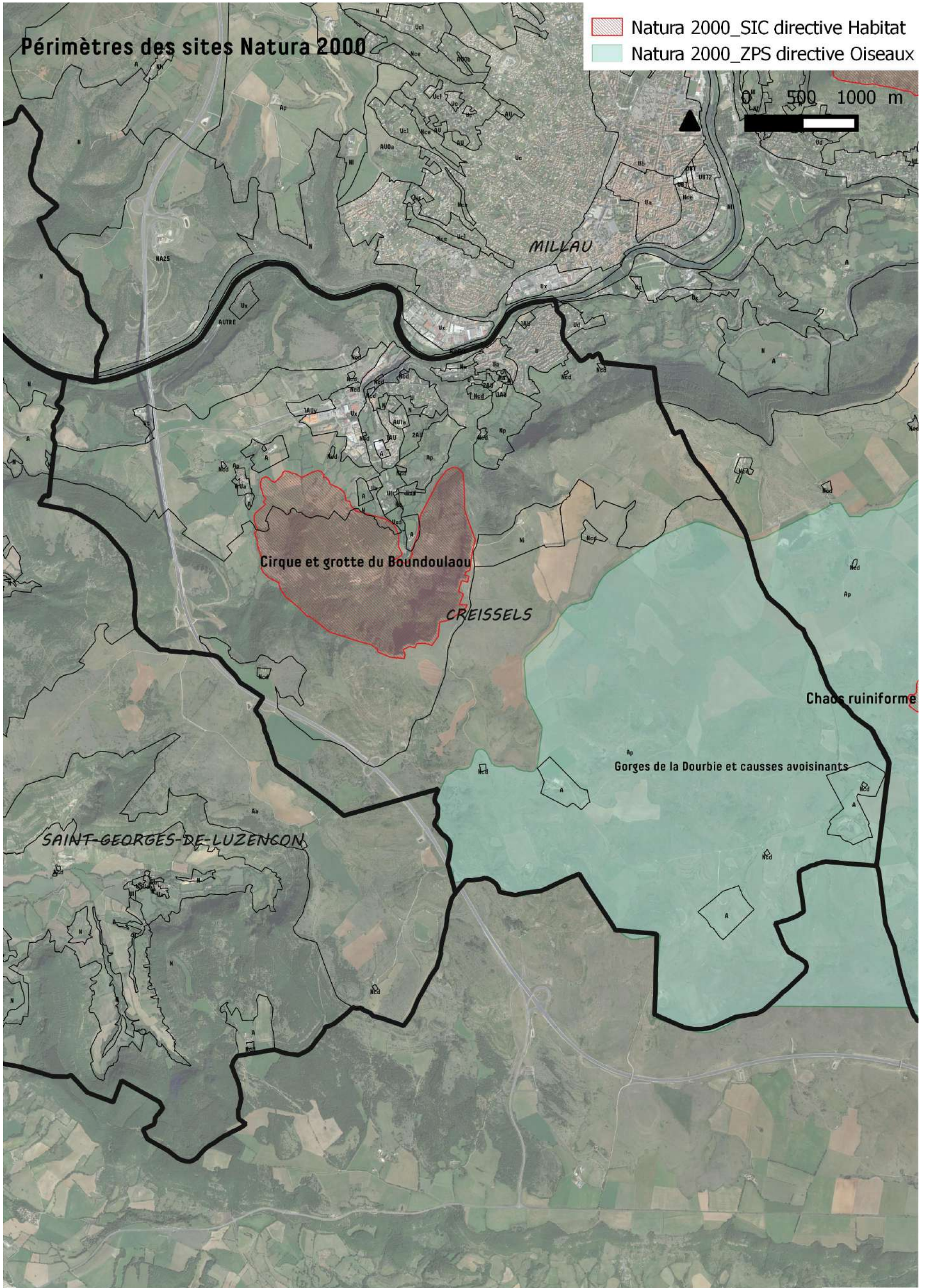
- Natura 2000_SIC directive Habitat
- Natura 2000_ZPS directive Oiseaux

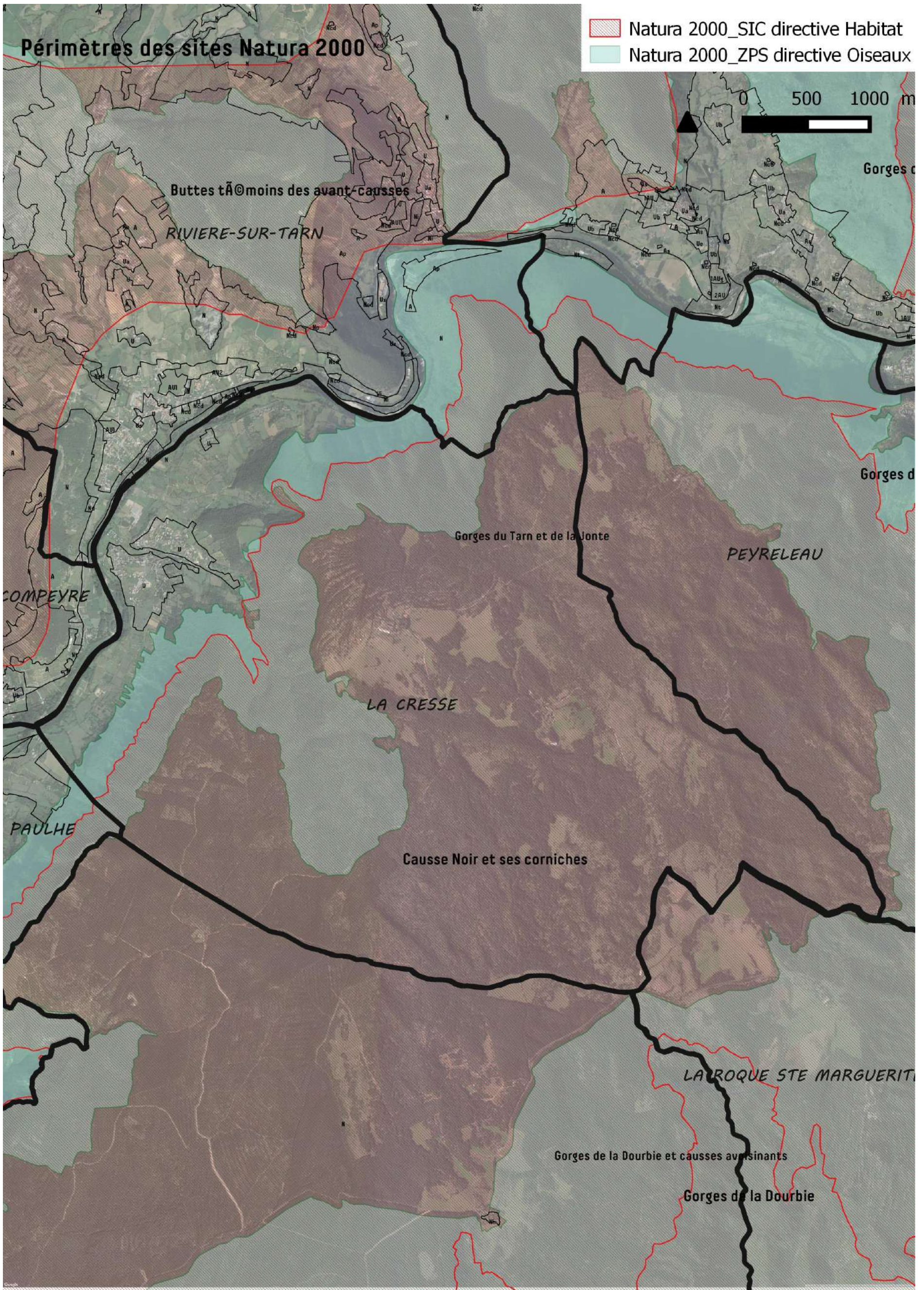


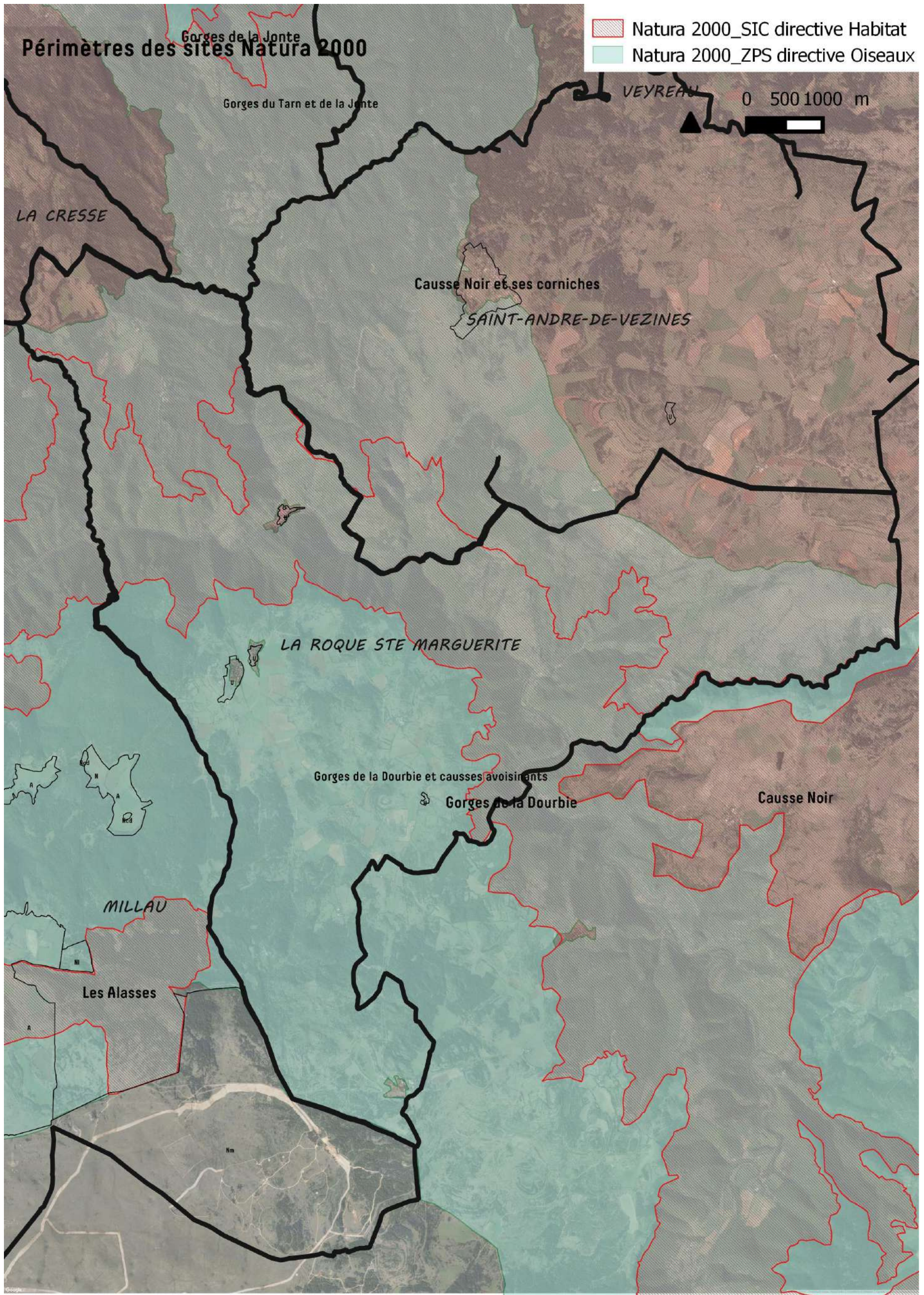
Périmètres des sites Natura 2000

- Natura 2000_SIC directive Habitat
- Natura 2000_ZPS directive Oiseaux



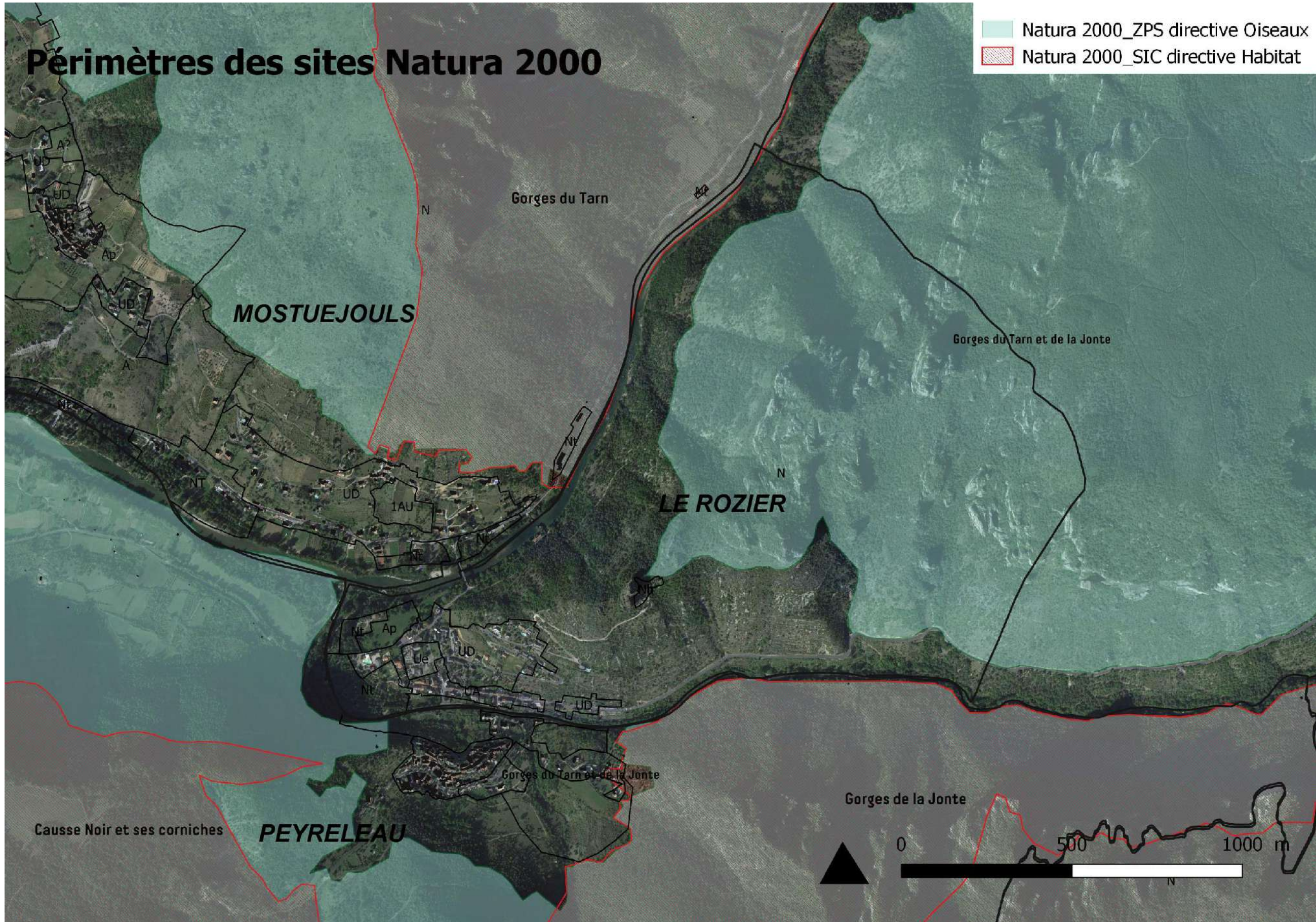






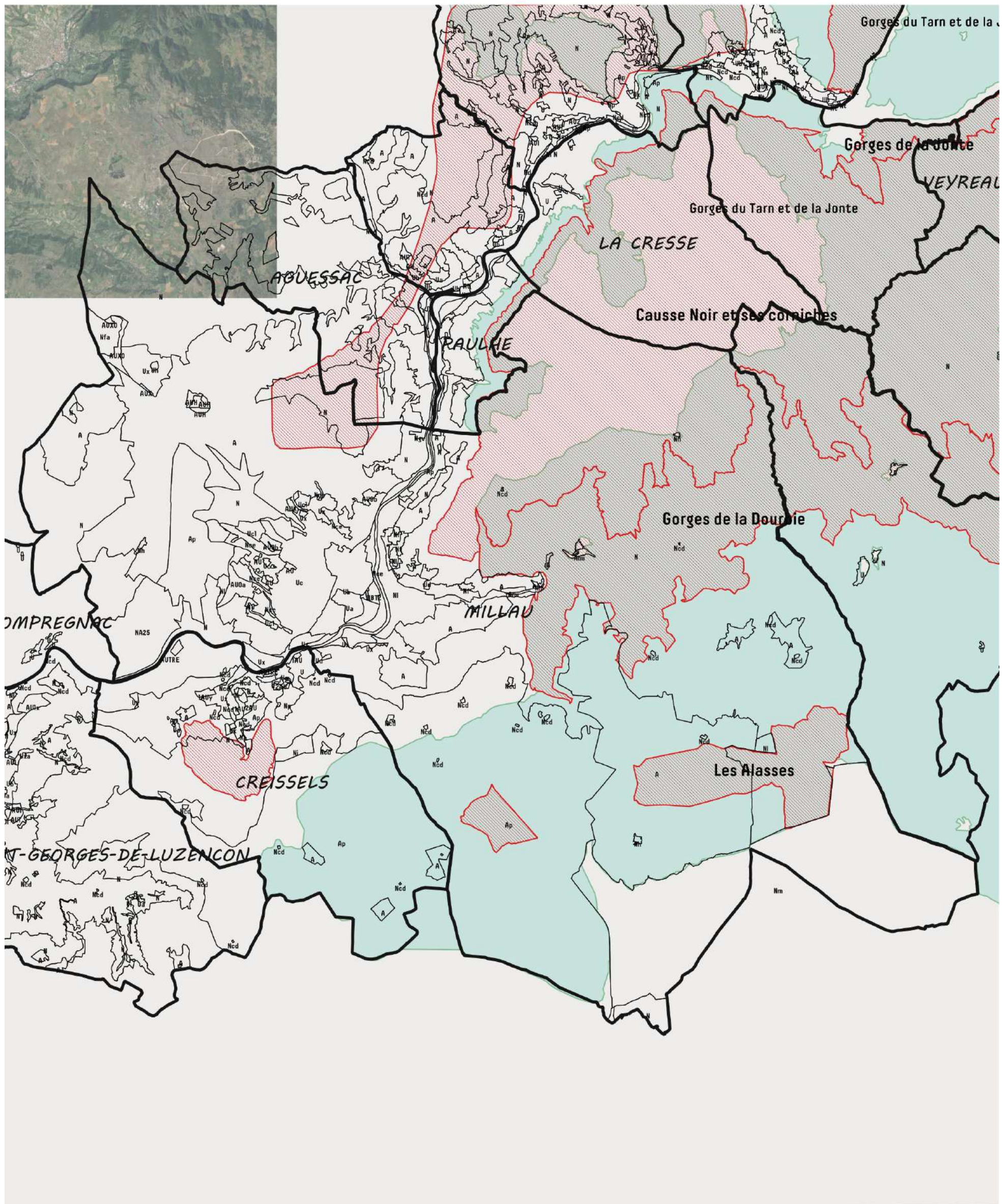
Périmètres des sites Natura 2000

- Natura 2000_ZPS directive Oiseaux
- Natura 2000_SIC directive Habitat



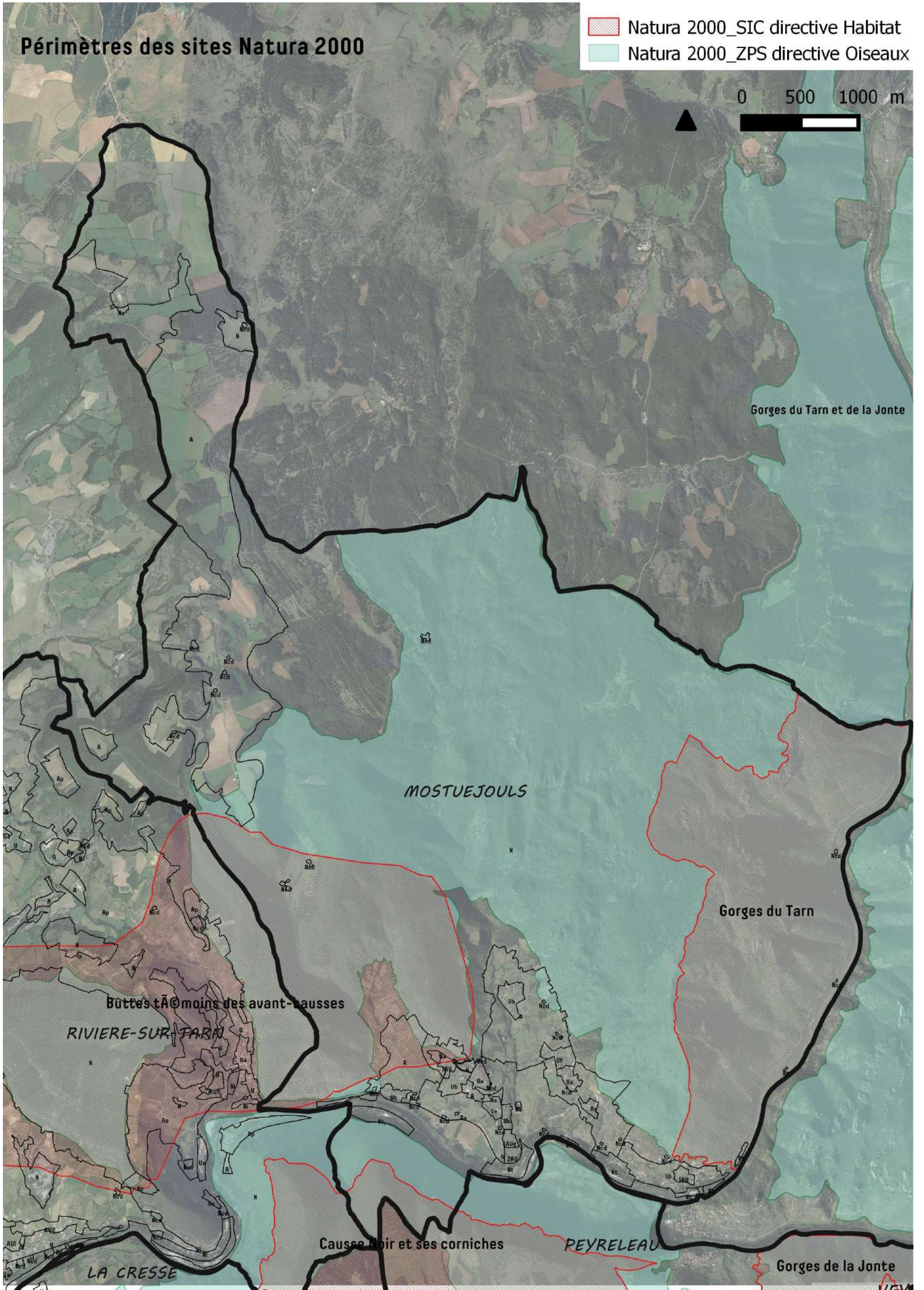
Périmètres des sites Natura 2000

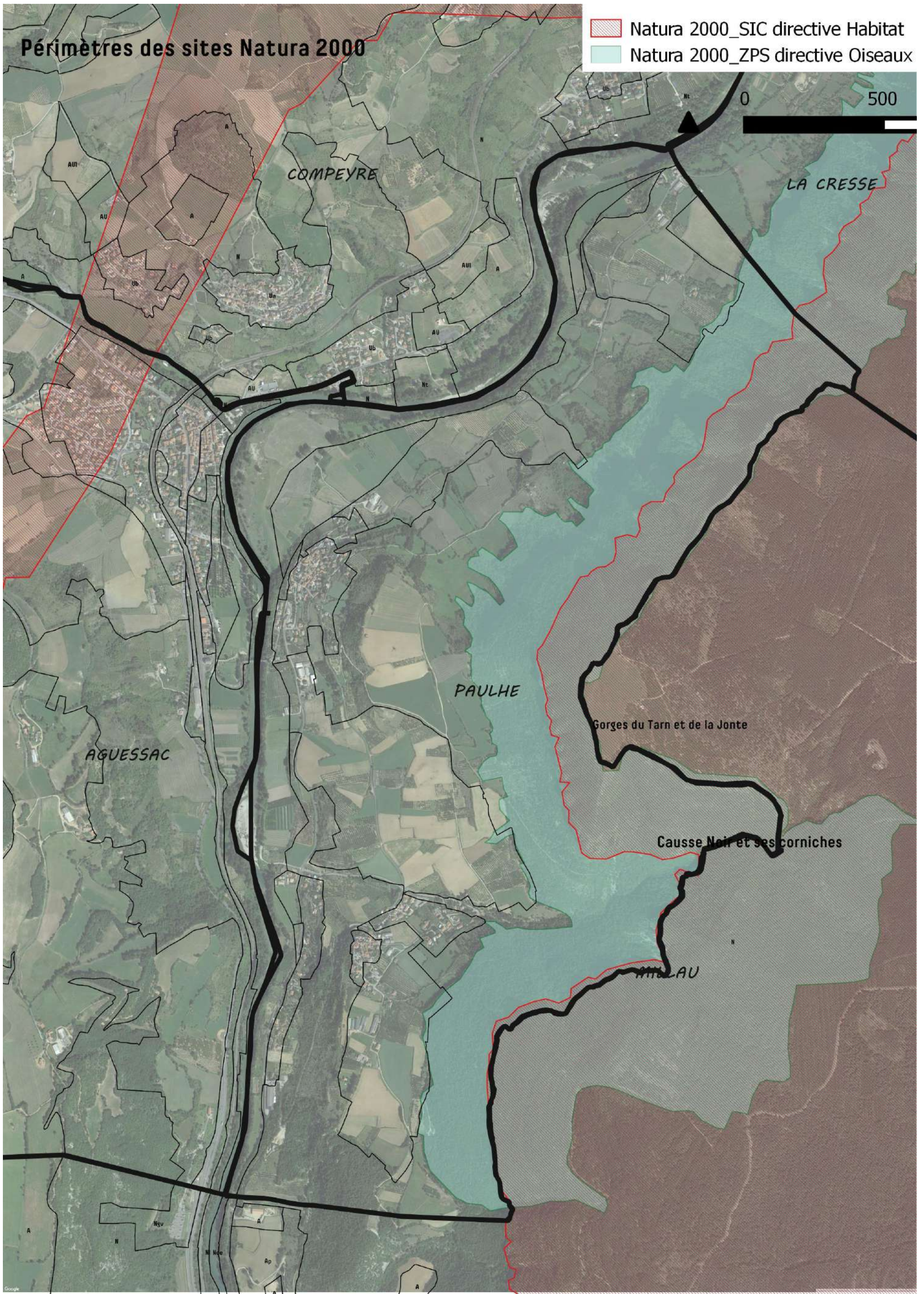
- Natura 2000_SIC directive Habitat
- Natura 2000_ZPS directive Oiseaux

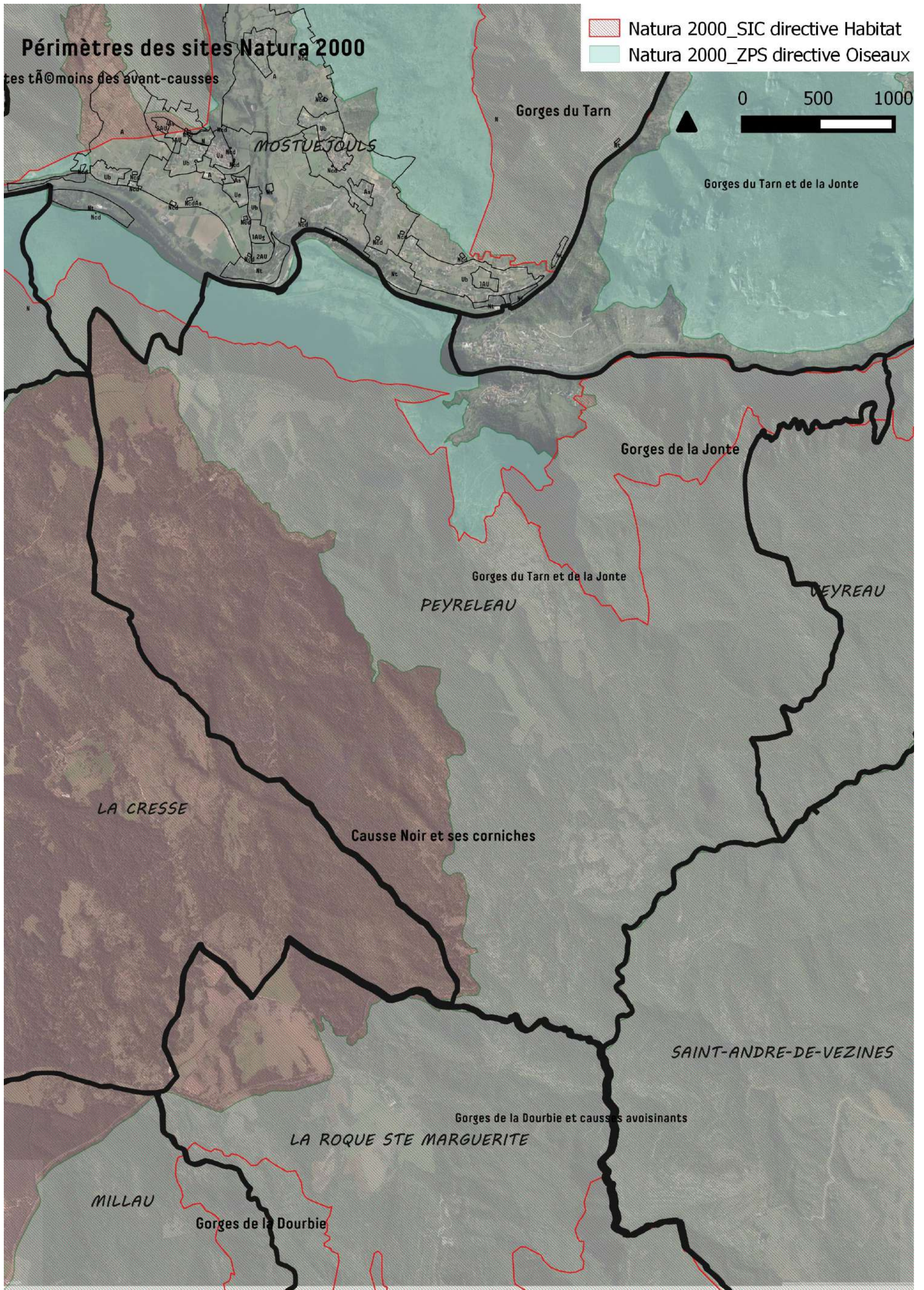


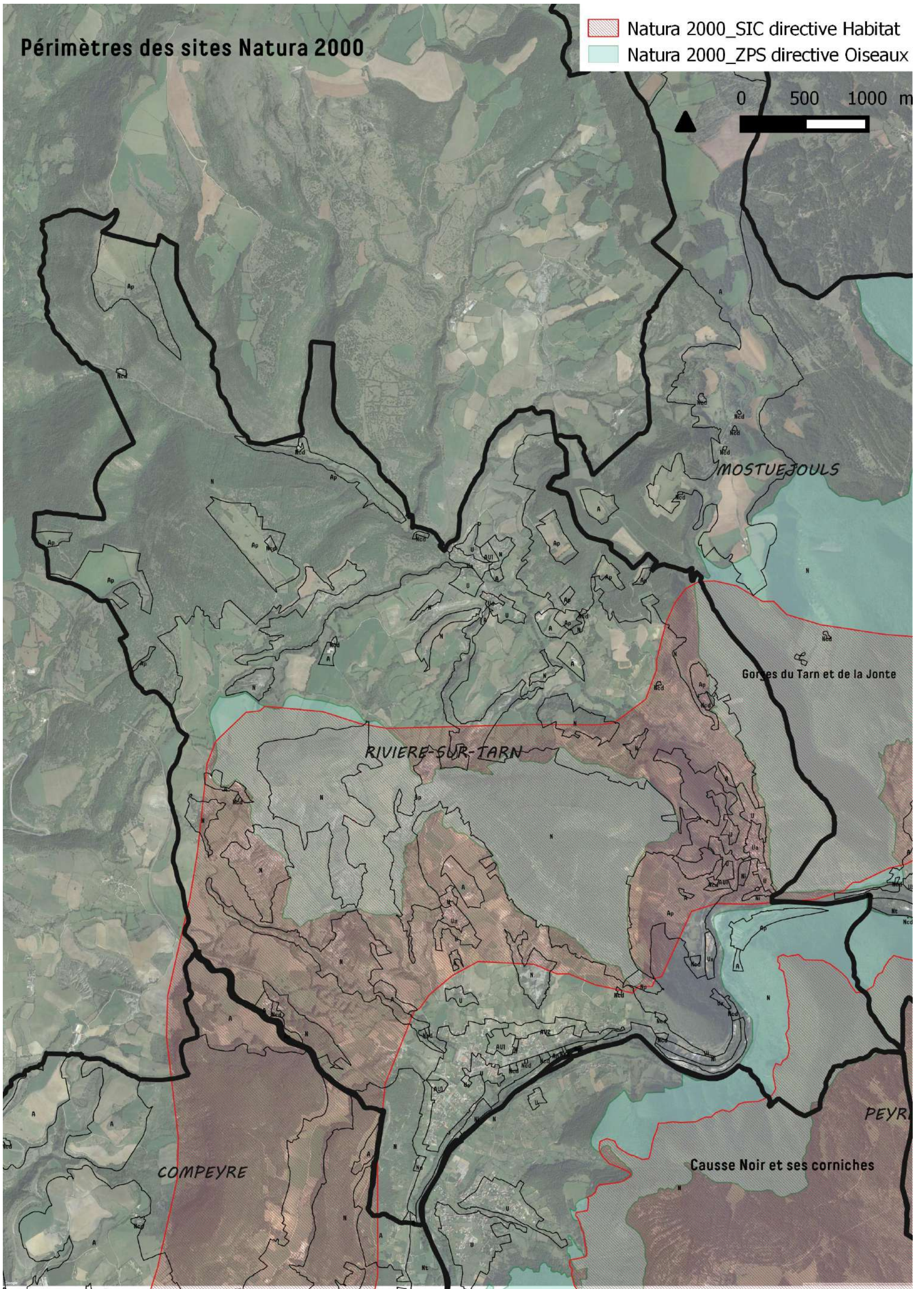
050000 m

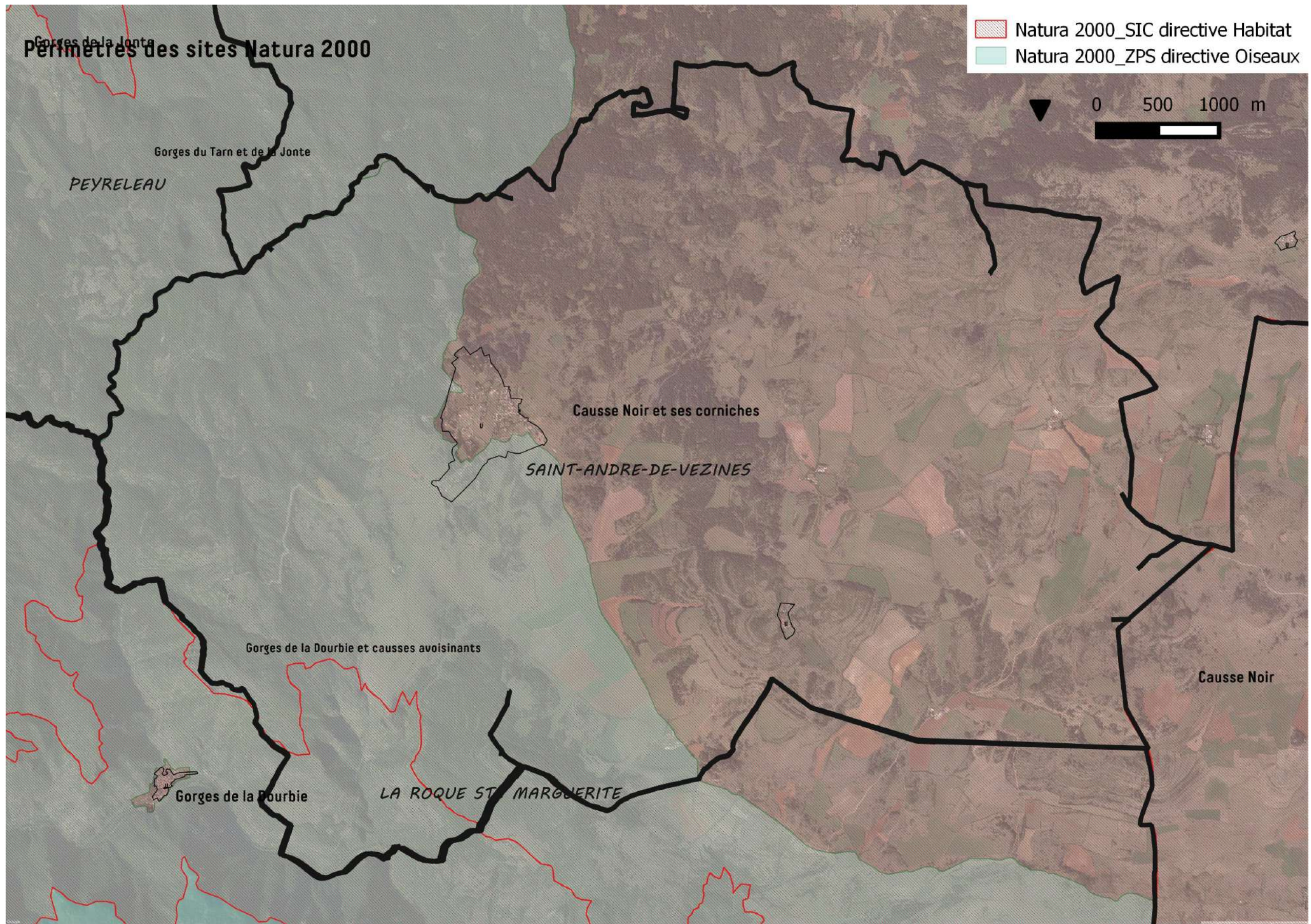






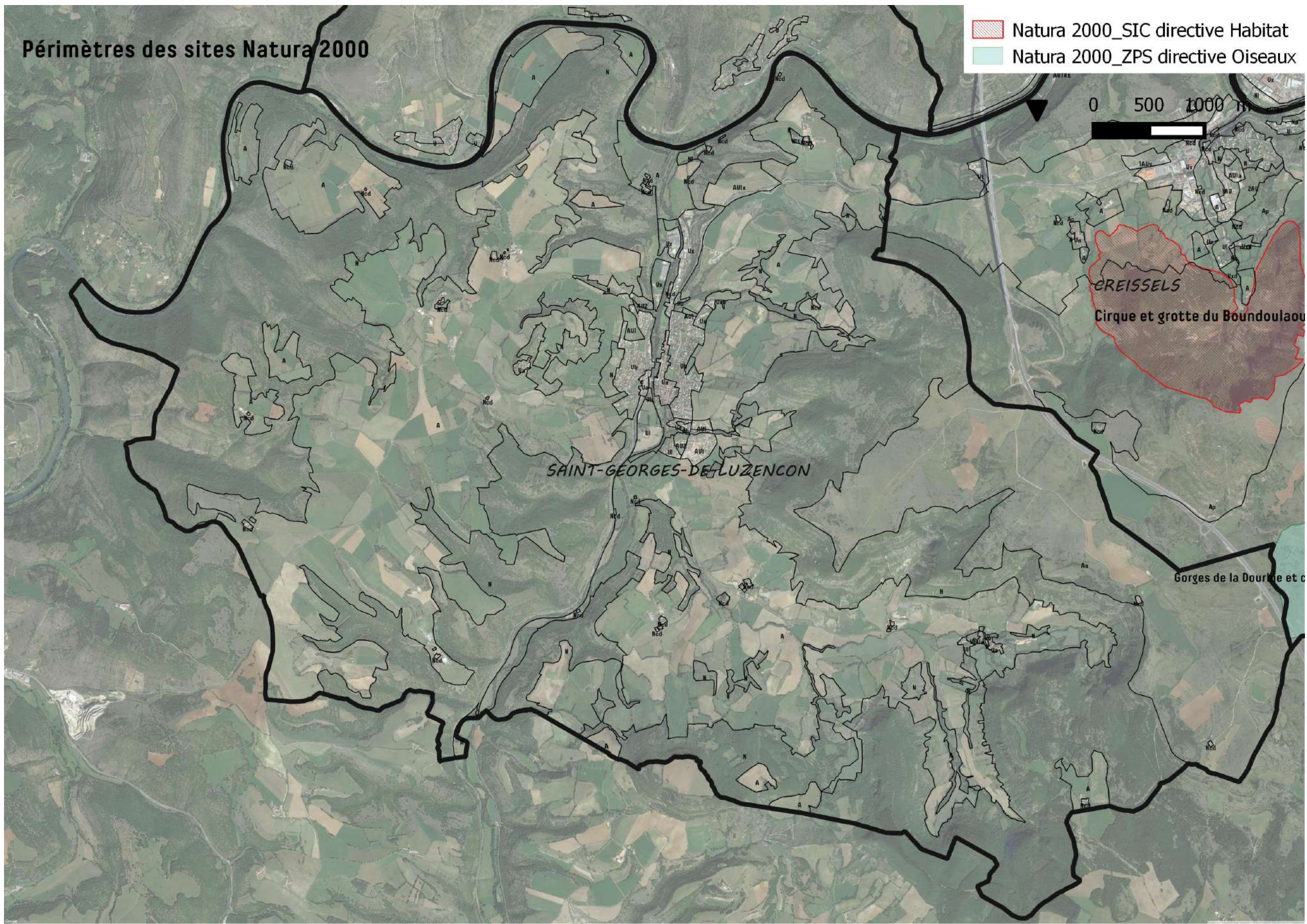


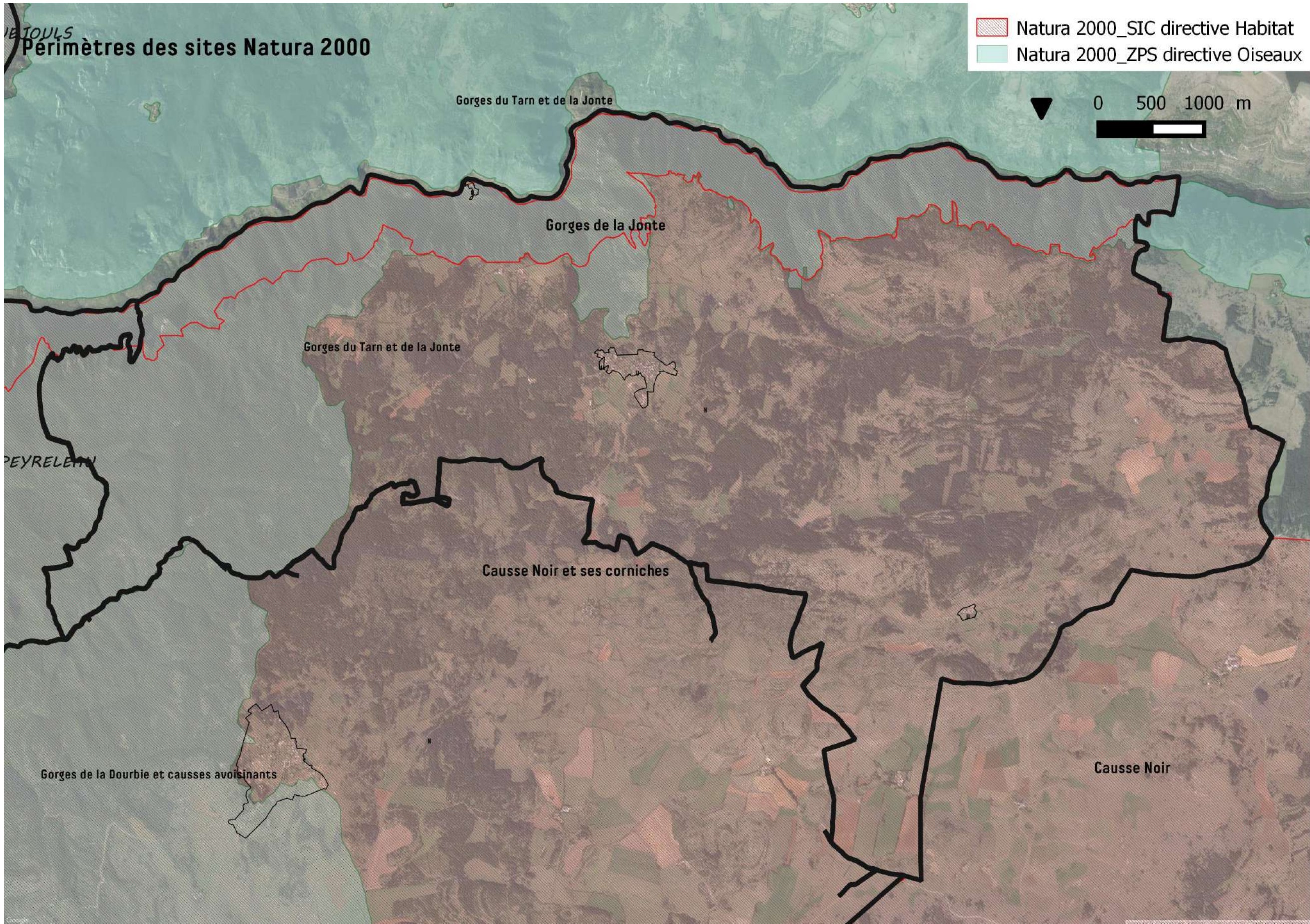




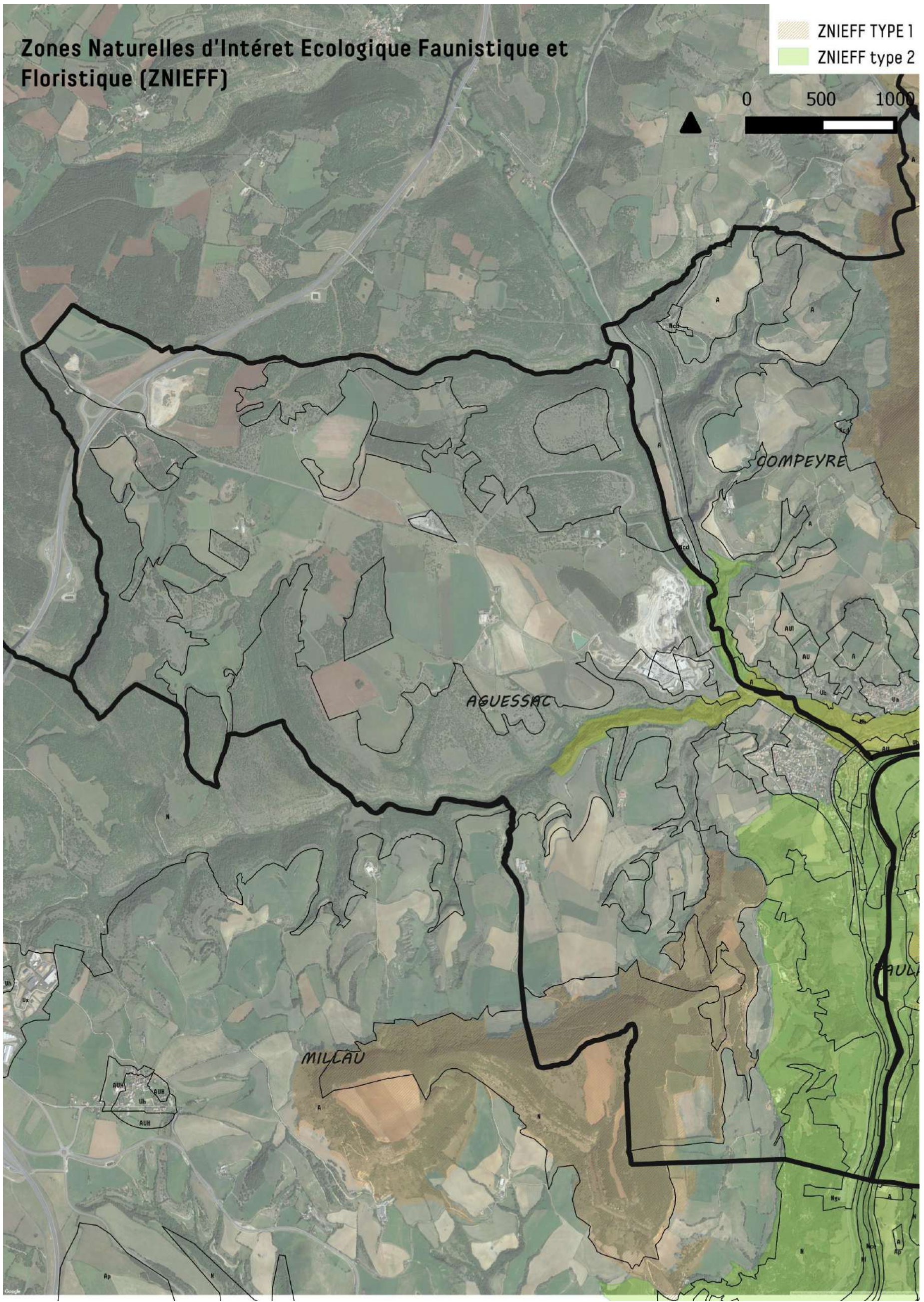
Périmètres des sites Natura 2000

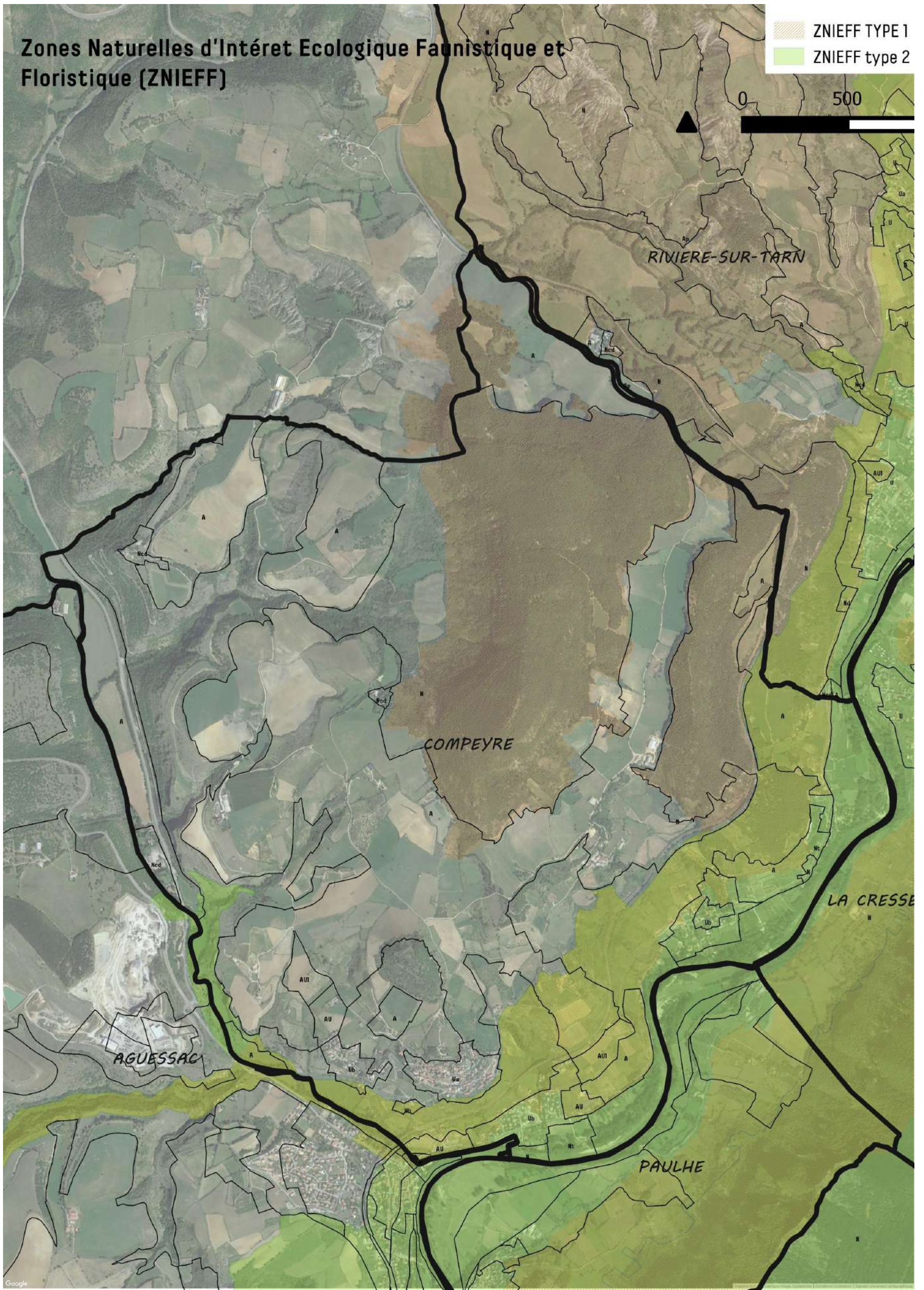
- Natura 2000_SIC directive Habitat
- Natura 2000_ZPS directive Oiseaux





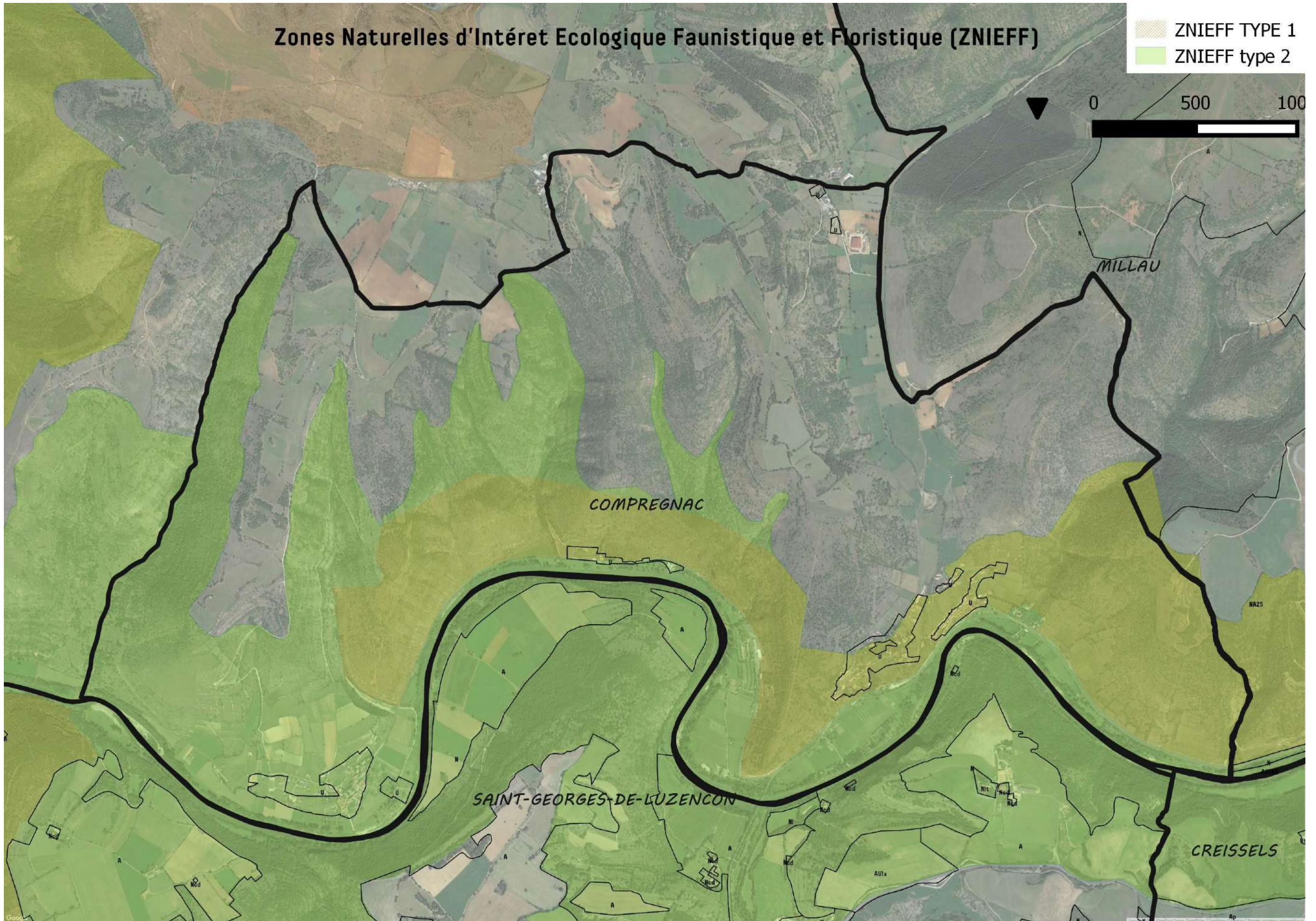

6. ZONES NATURELLES D'INTERET ÉCOLOGIQUE FAUNISTIQUE ET FLORISTIQUE





Zones Naturelles d'Intérêt Ecologique Faunistique et Floristique (ZNIEFF)

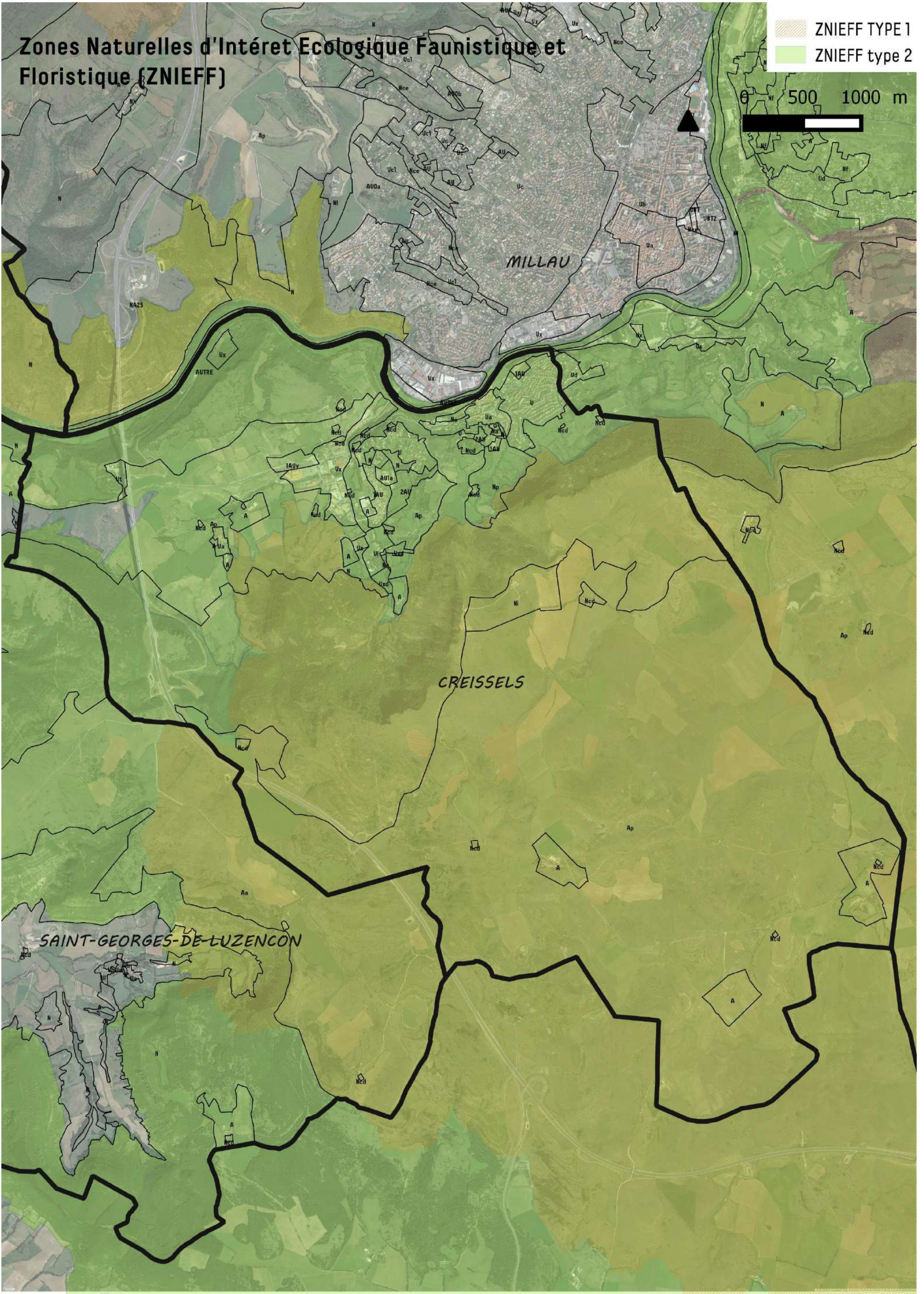
- ZNIEFF TYPE 1
- ZNIEFF type 2



Zones Naturelles d'Intérêt Ecologique Faunistique et Floristique (ZNIEFF)

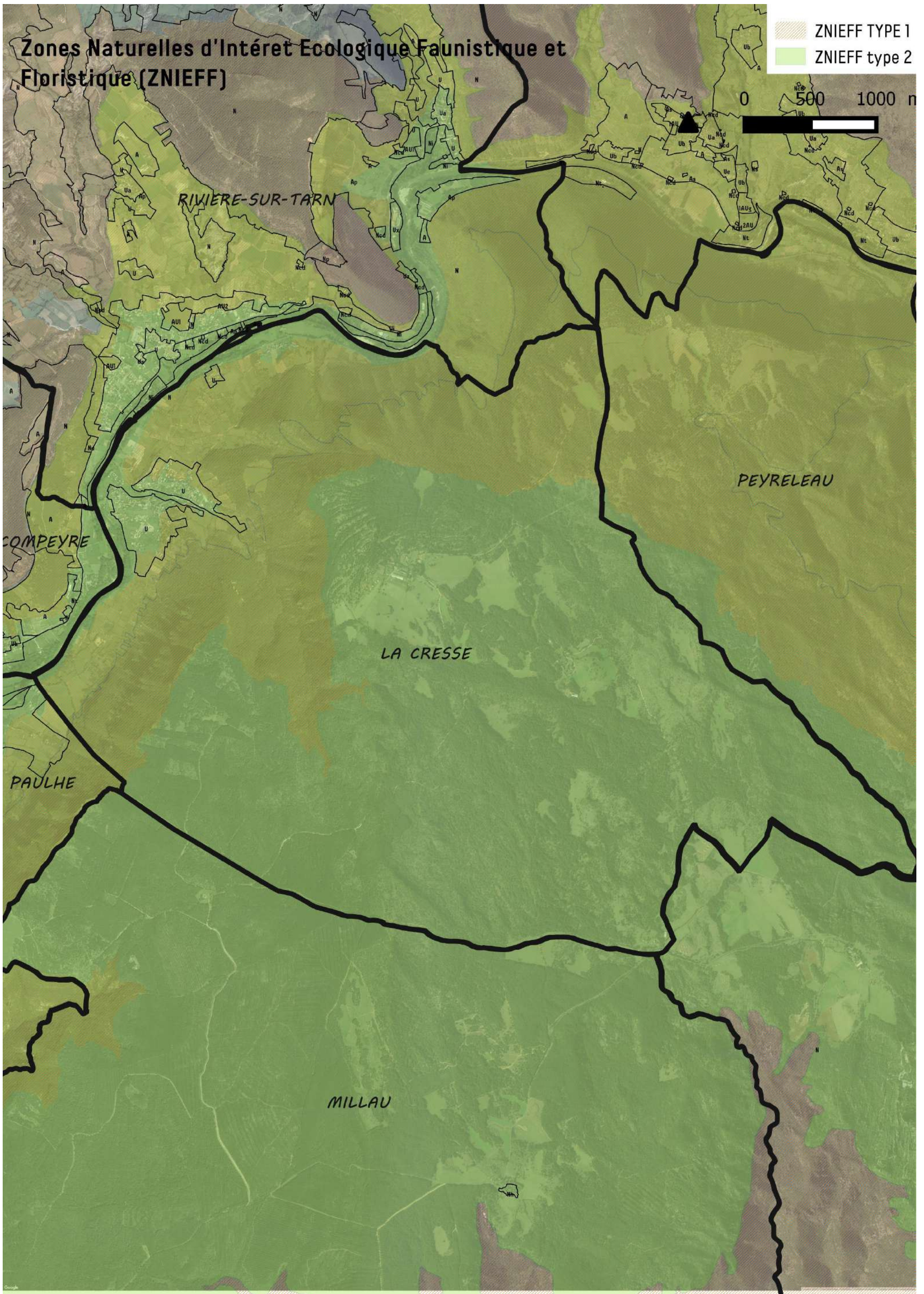
- ZNIEFF TYPE 1
- ZNIEFF type 2

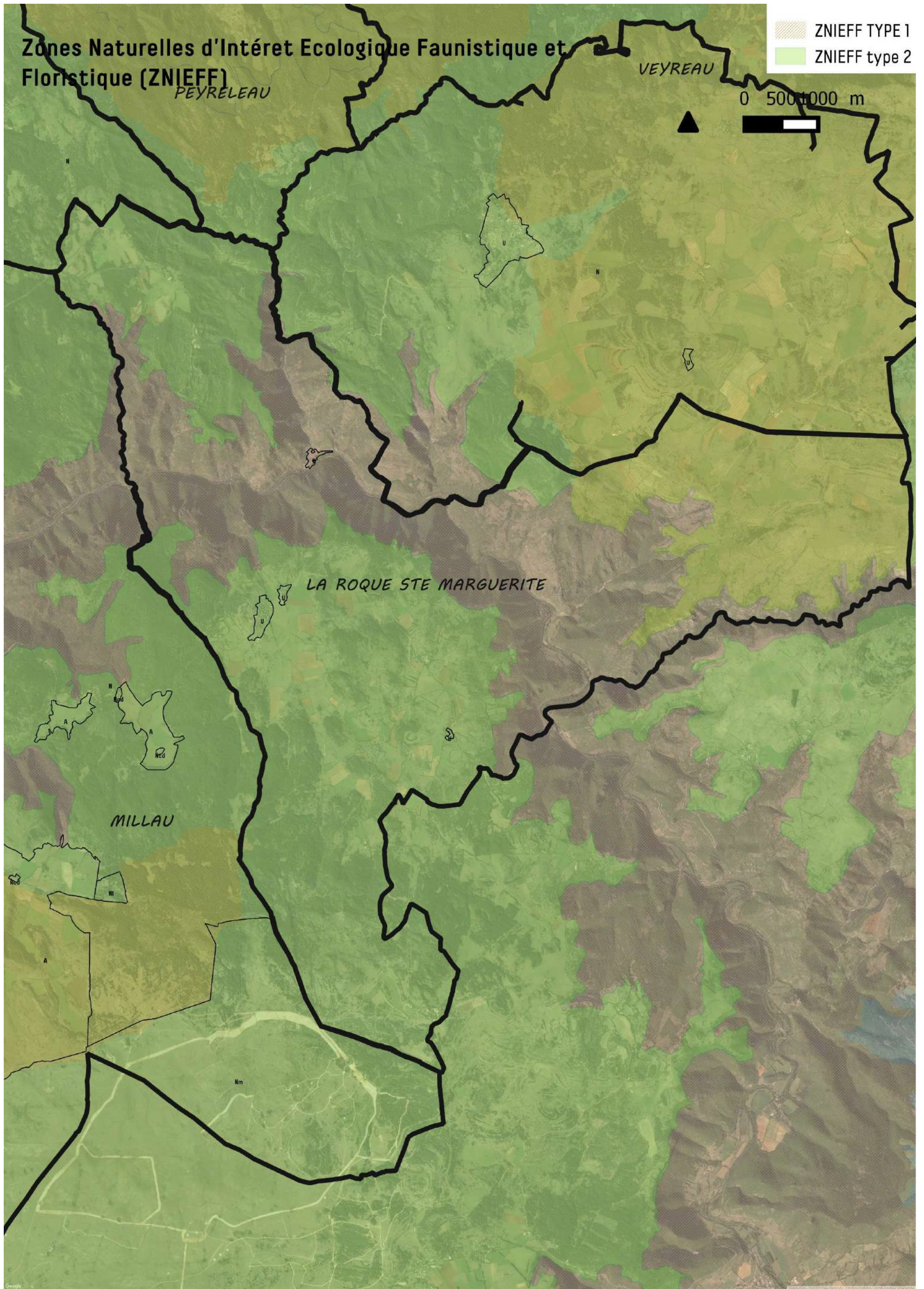
500 1000 m



Zones Naturelles d'Intérêt Ecologique Faunistique et Floristique (ZNIEFF)

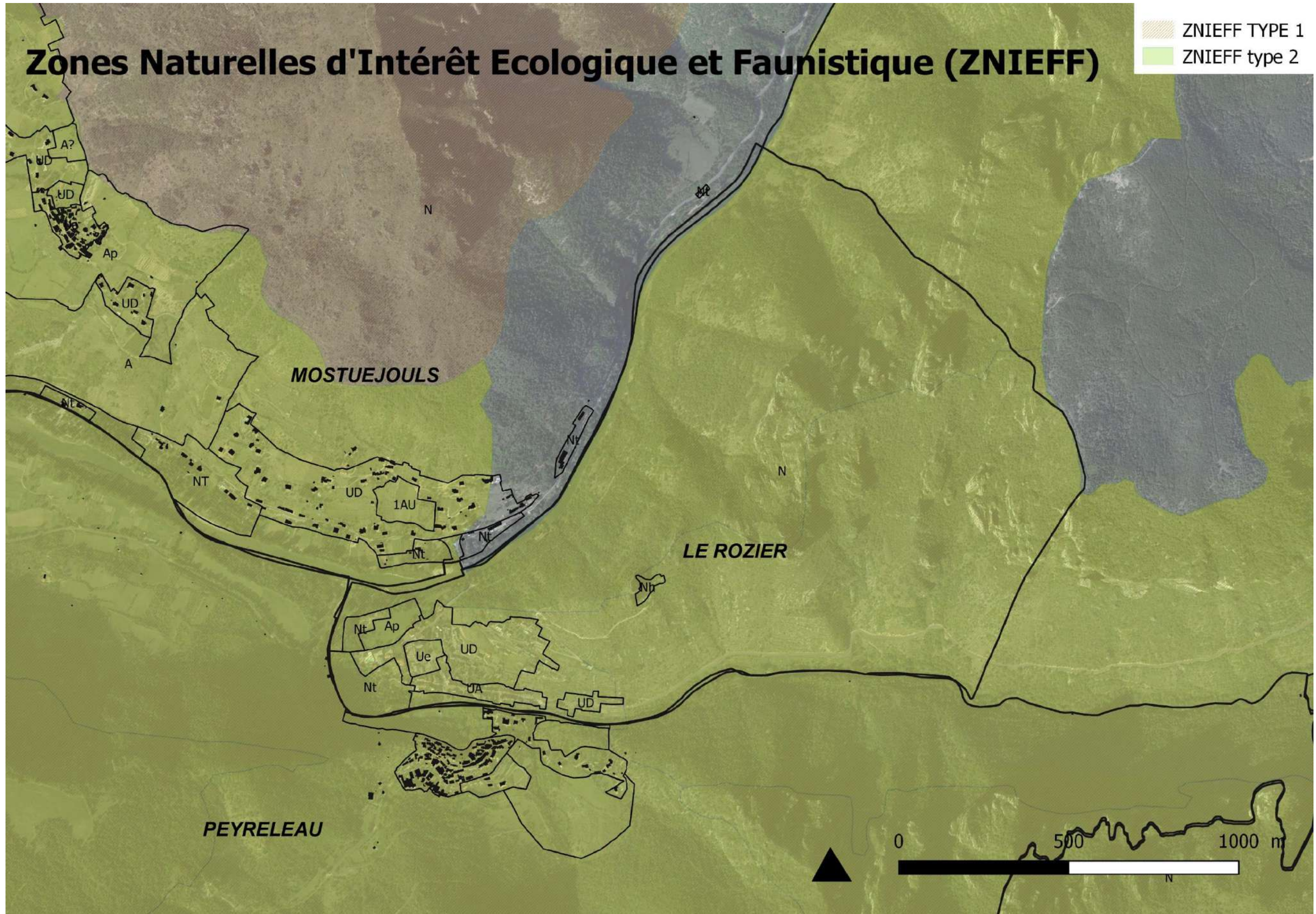
- ZNIEFF TYPE 1
- ZNIEFF type 2





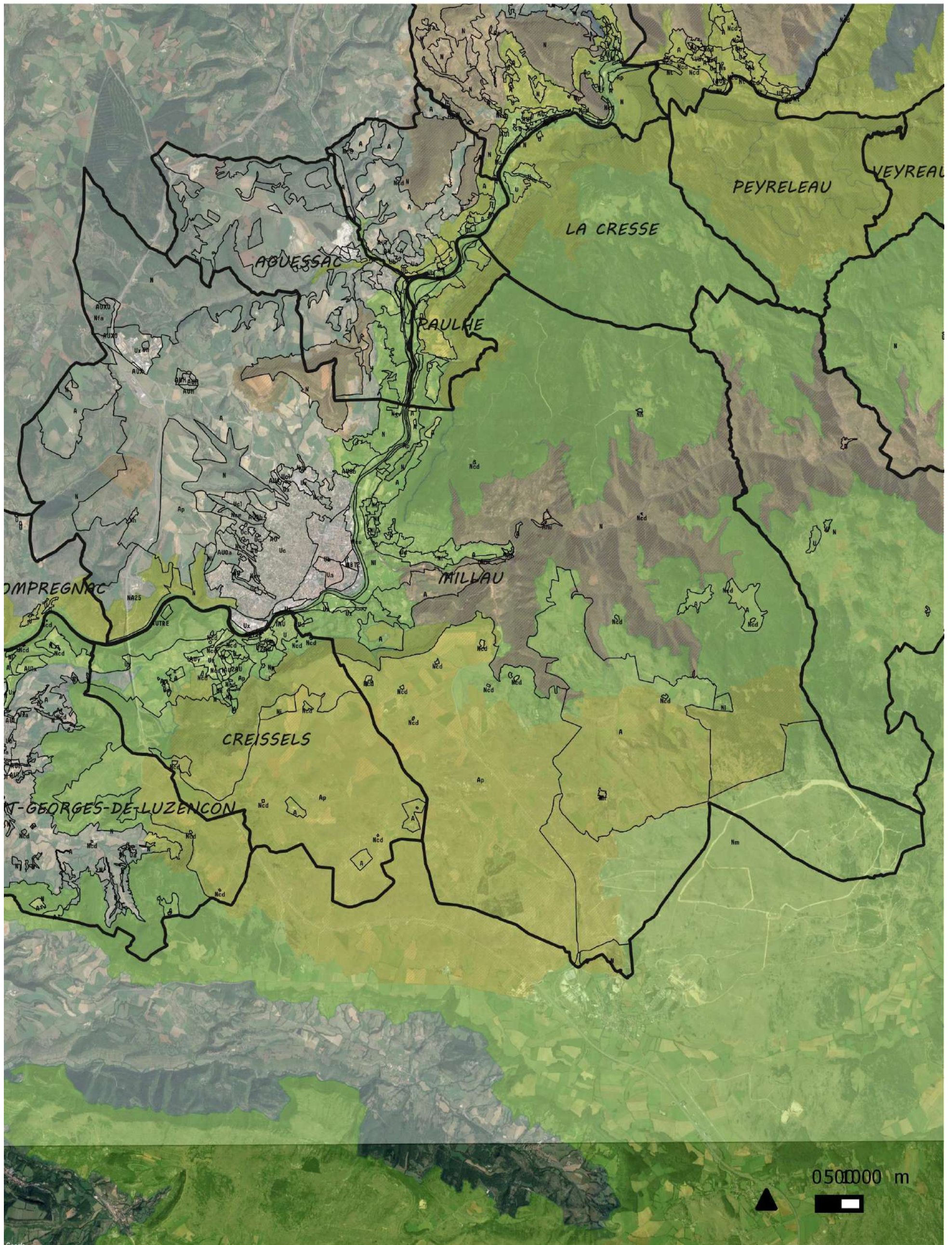
Zones Naturelles d'Intérêt Ecologique et Faunistique (ZNIEFF)

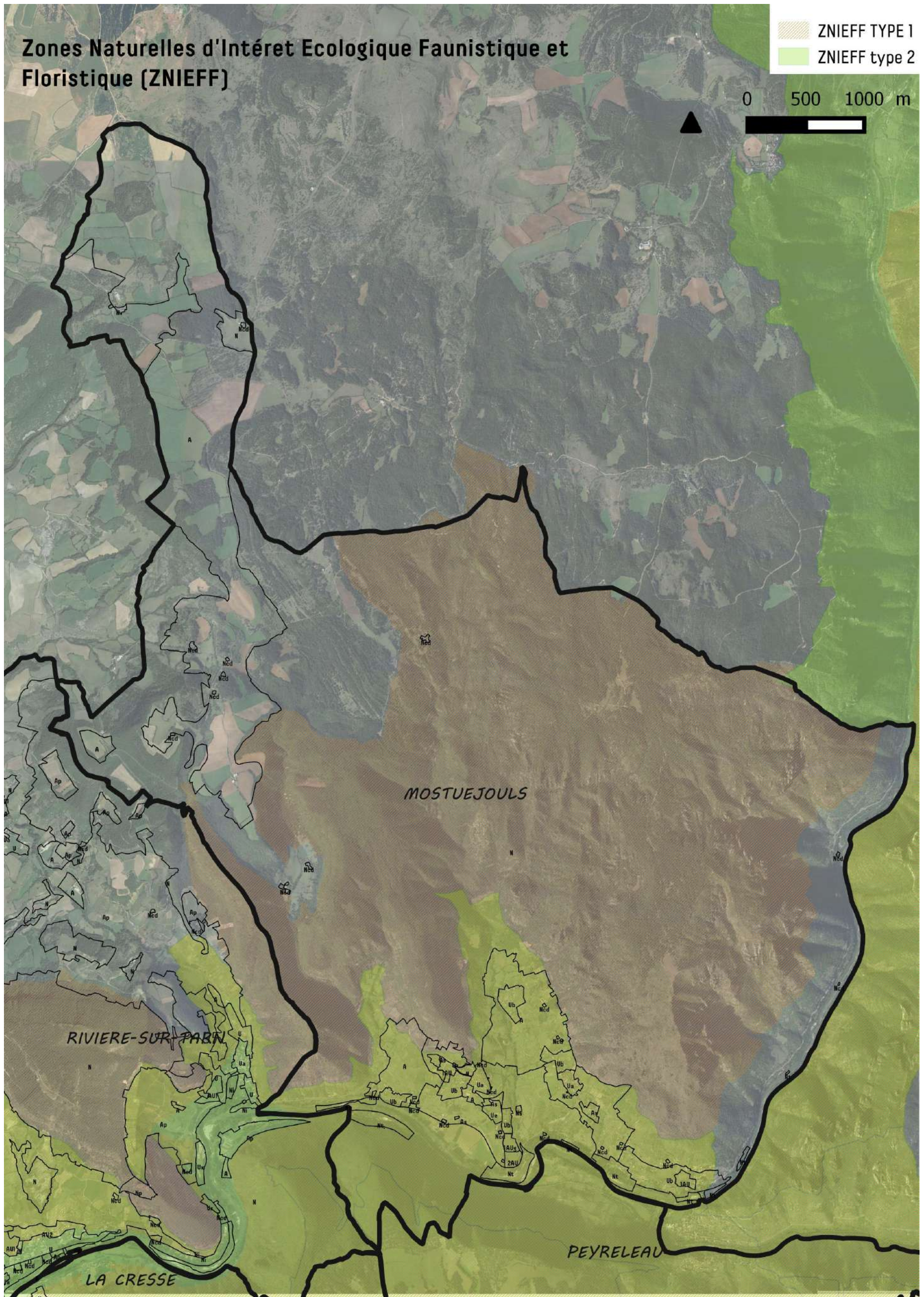
- ZNIEFF TYPE 1
- ZNIEFF type 2

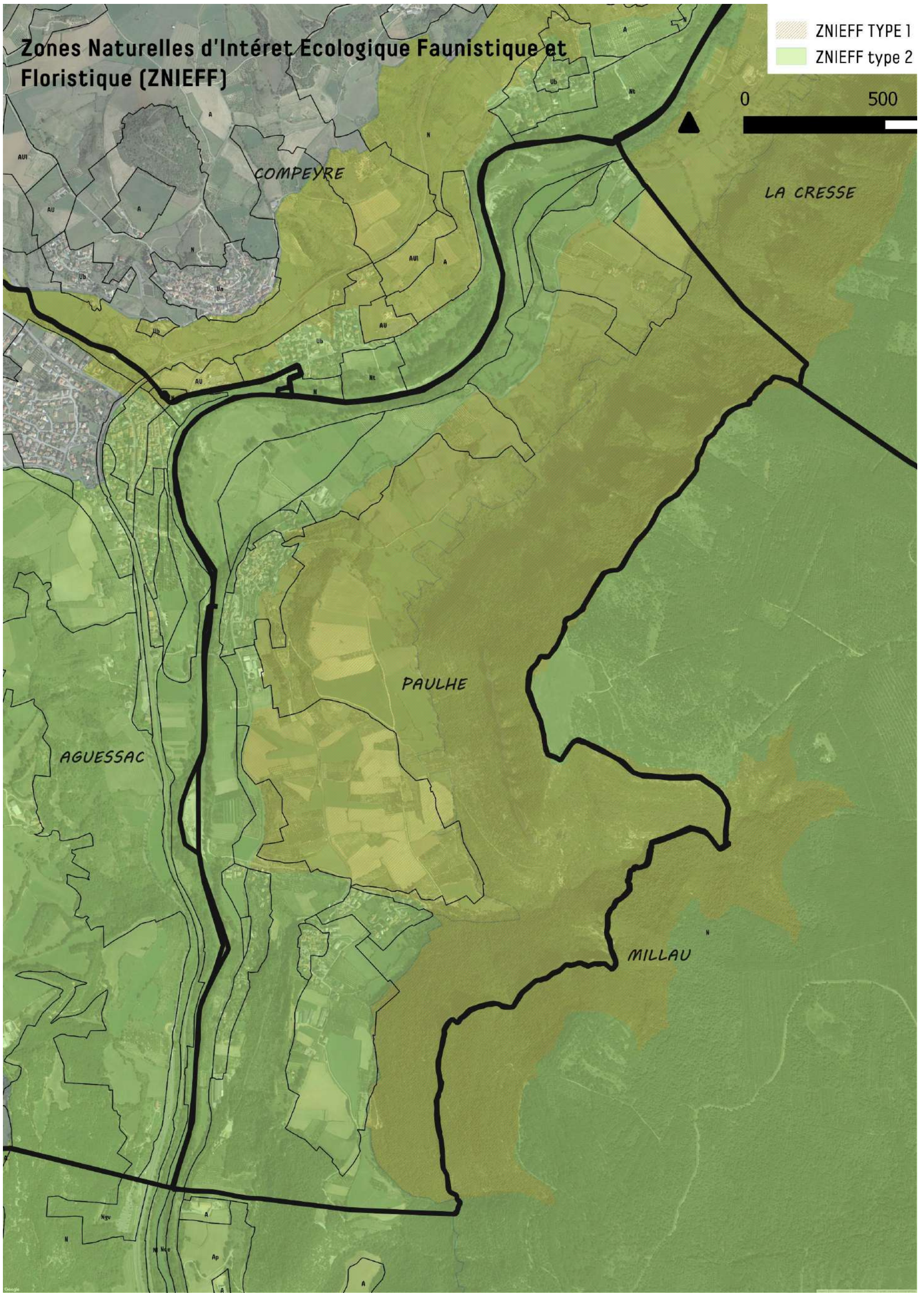


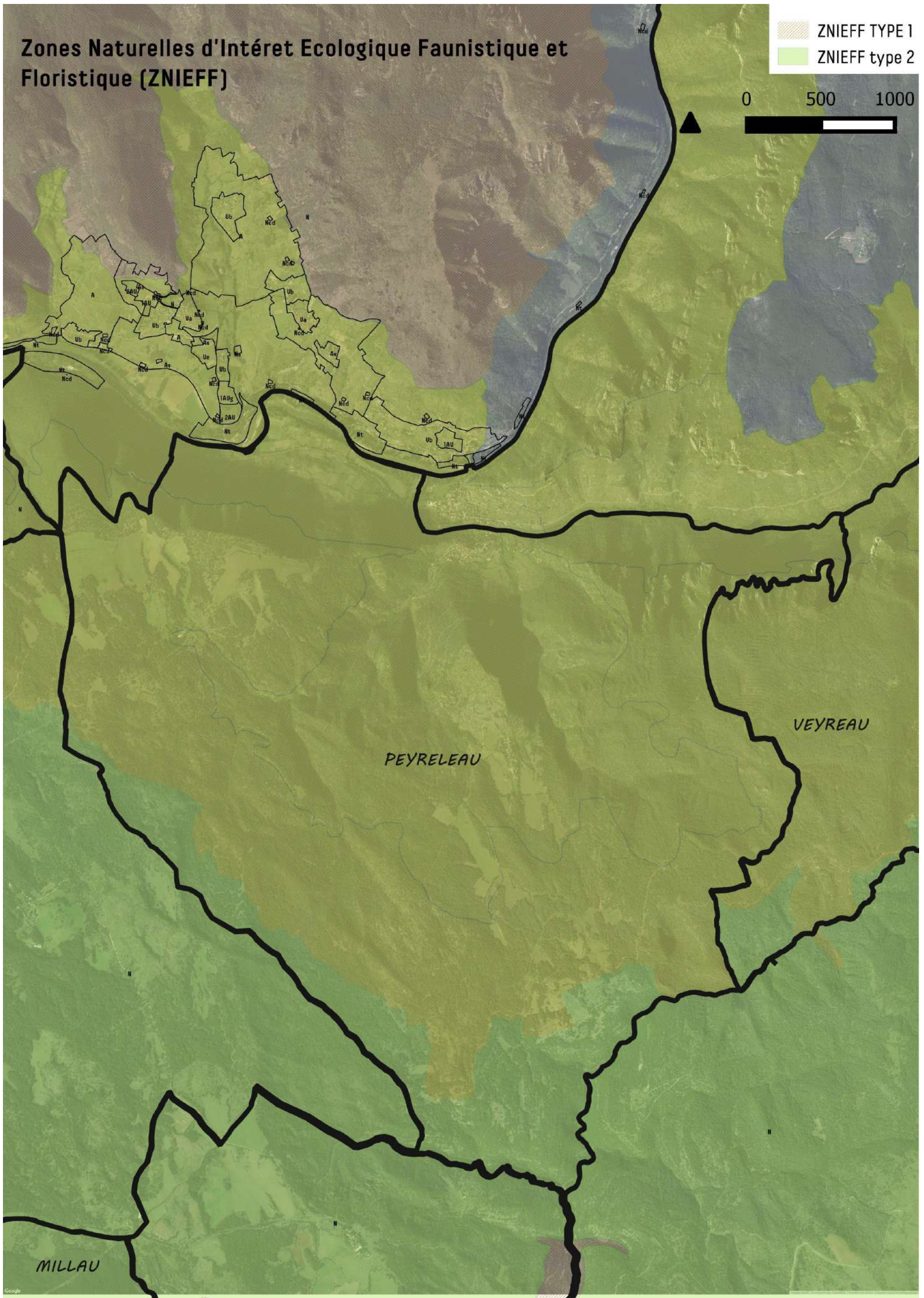
Zones Naturelles d'Intérêt Ecologique Faunistique et Floristique (ZNIEFF)

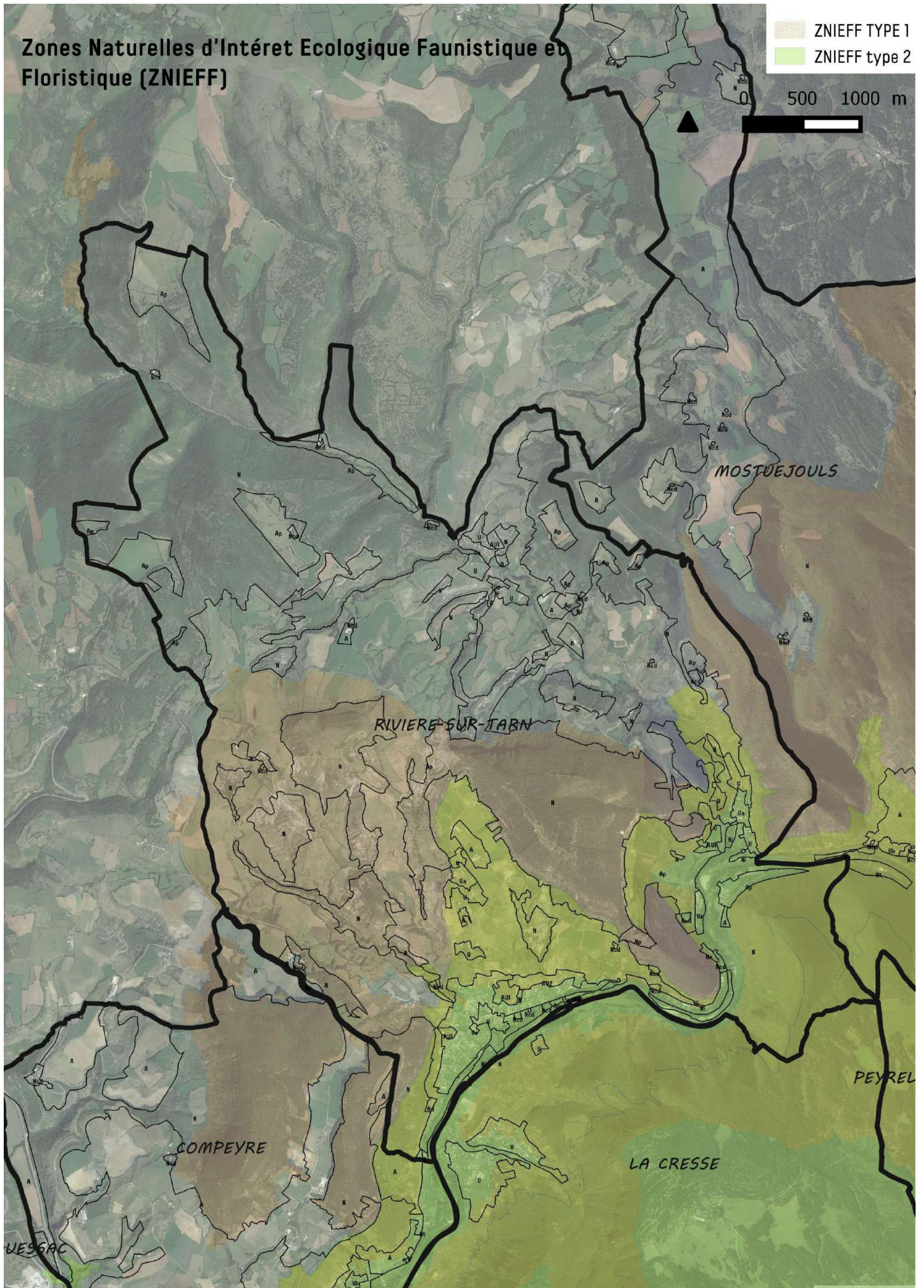
- ZNIEFF TYPE 1
- ZNIEFF type 2

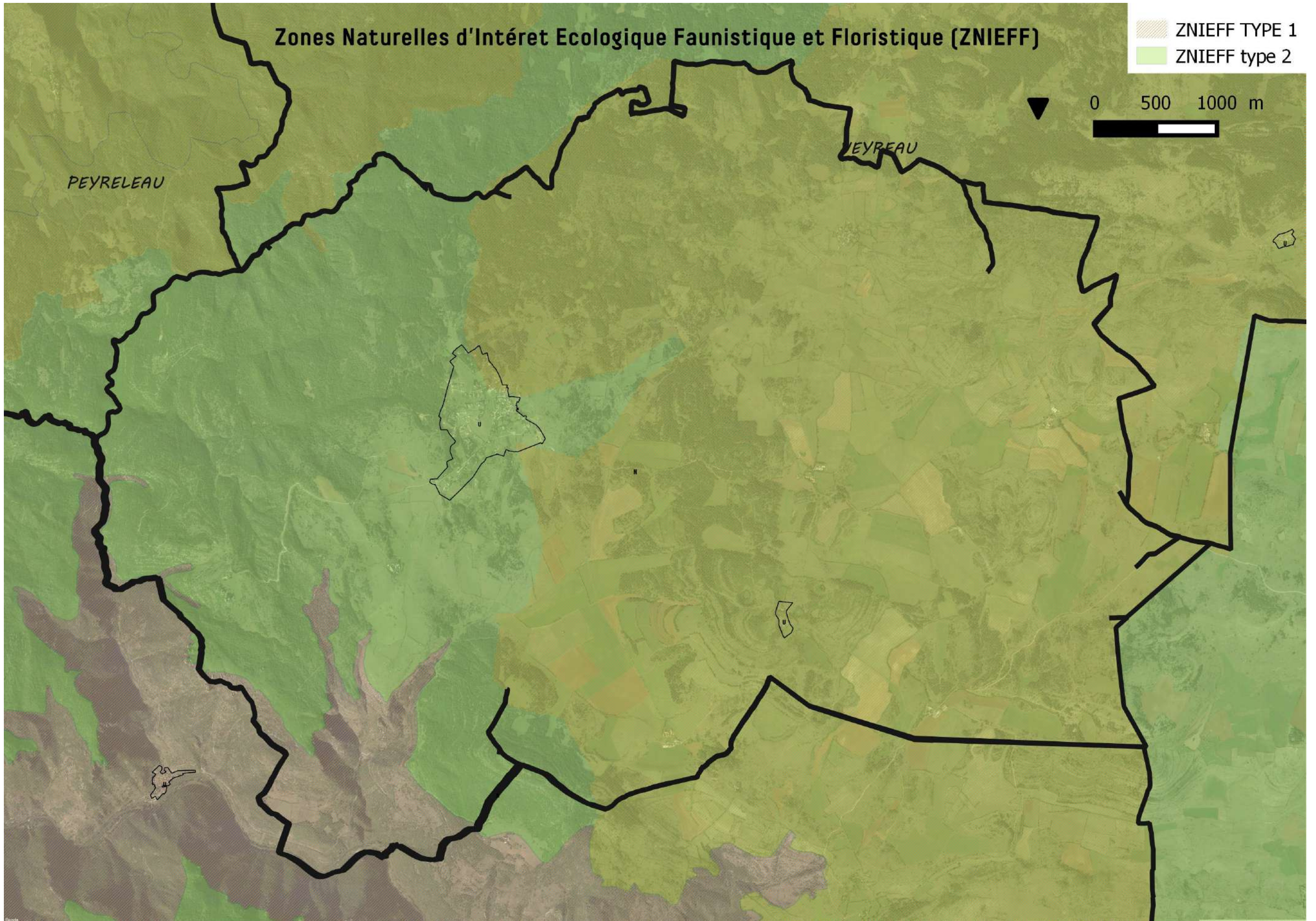






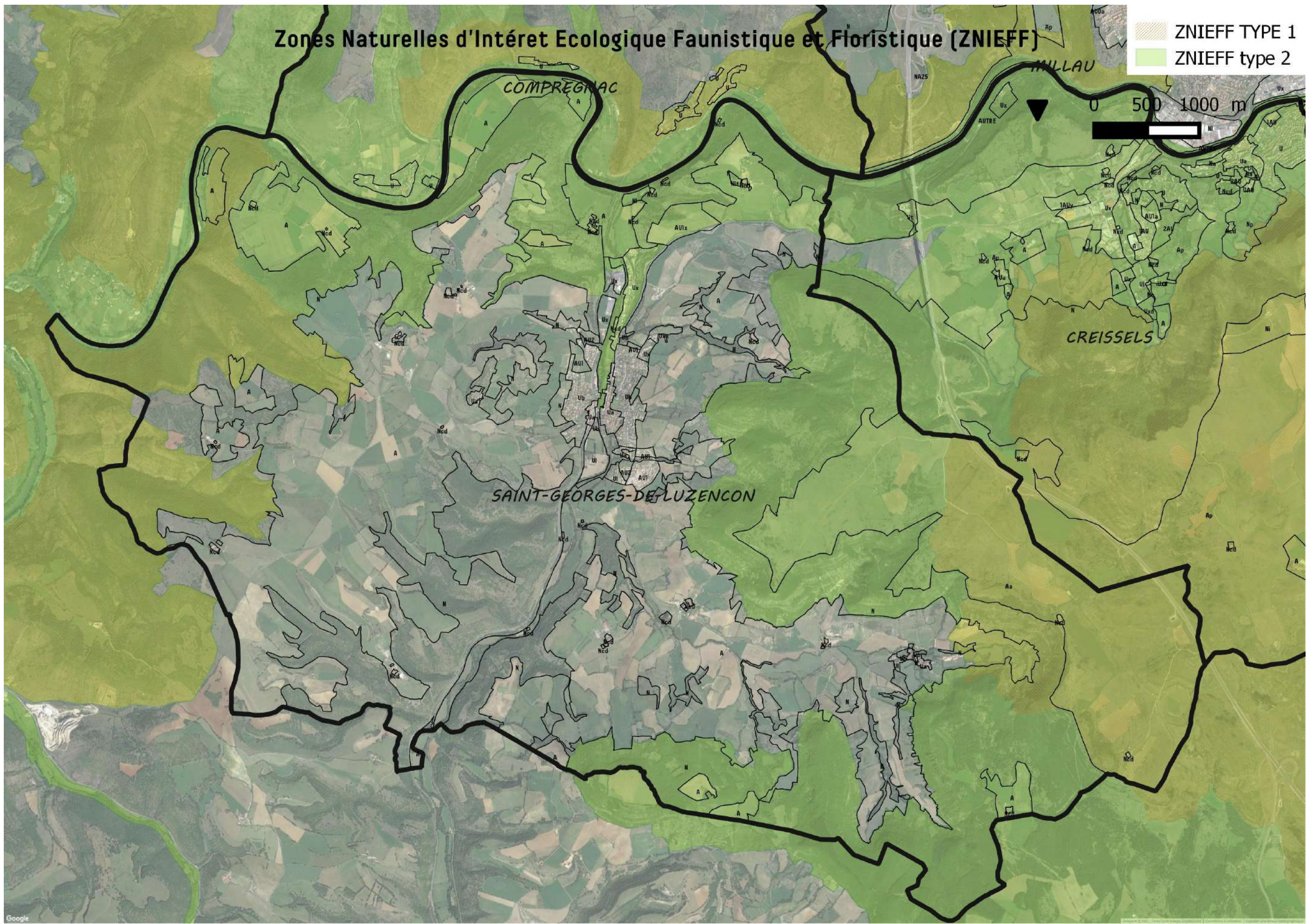


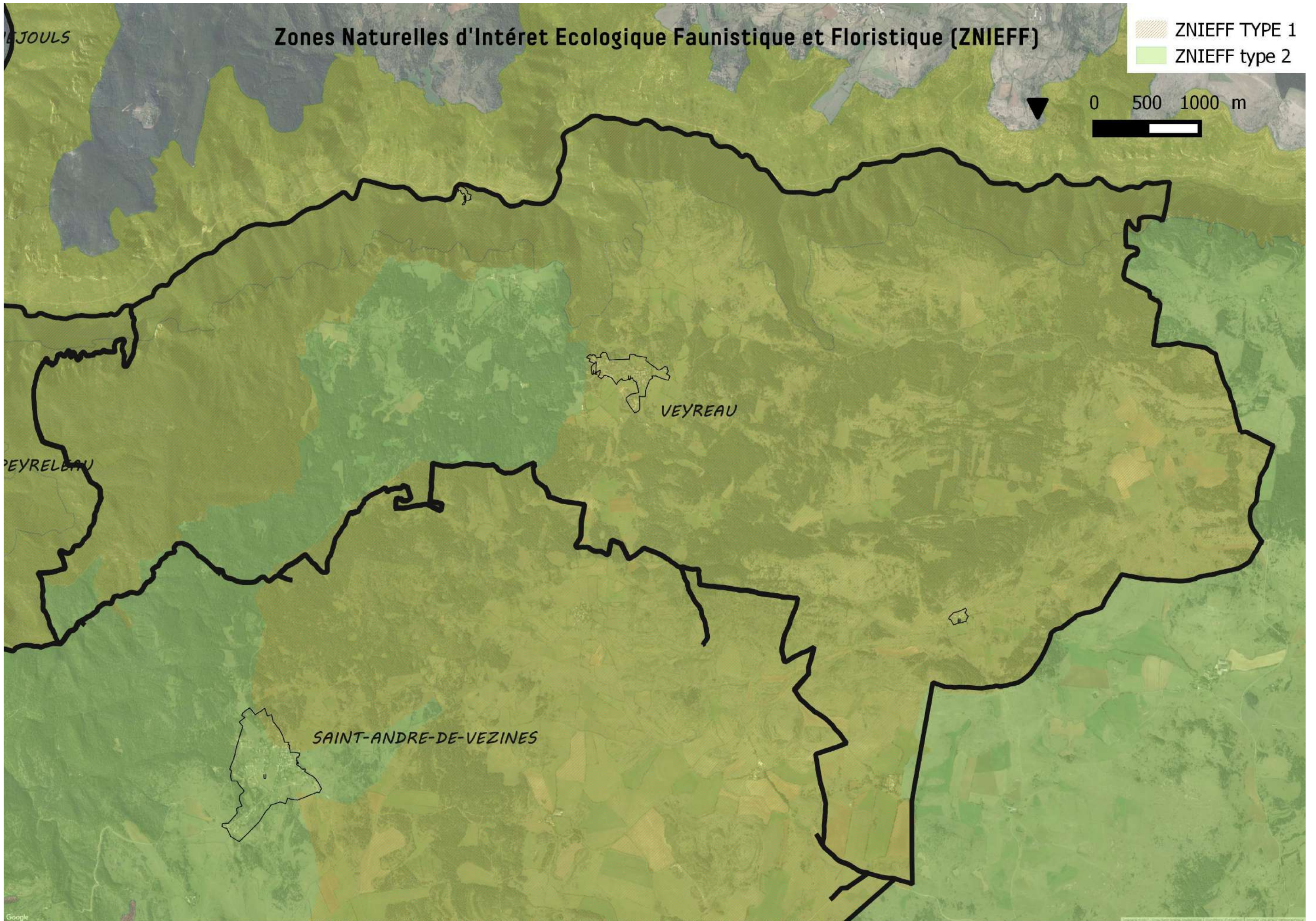




Zones Naturelles d'Intérêt Ecologique Faunistique et Floristique (ZNIEFF)

- ZNIEFF TYPE 1
- ZNIEFF type 2

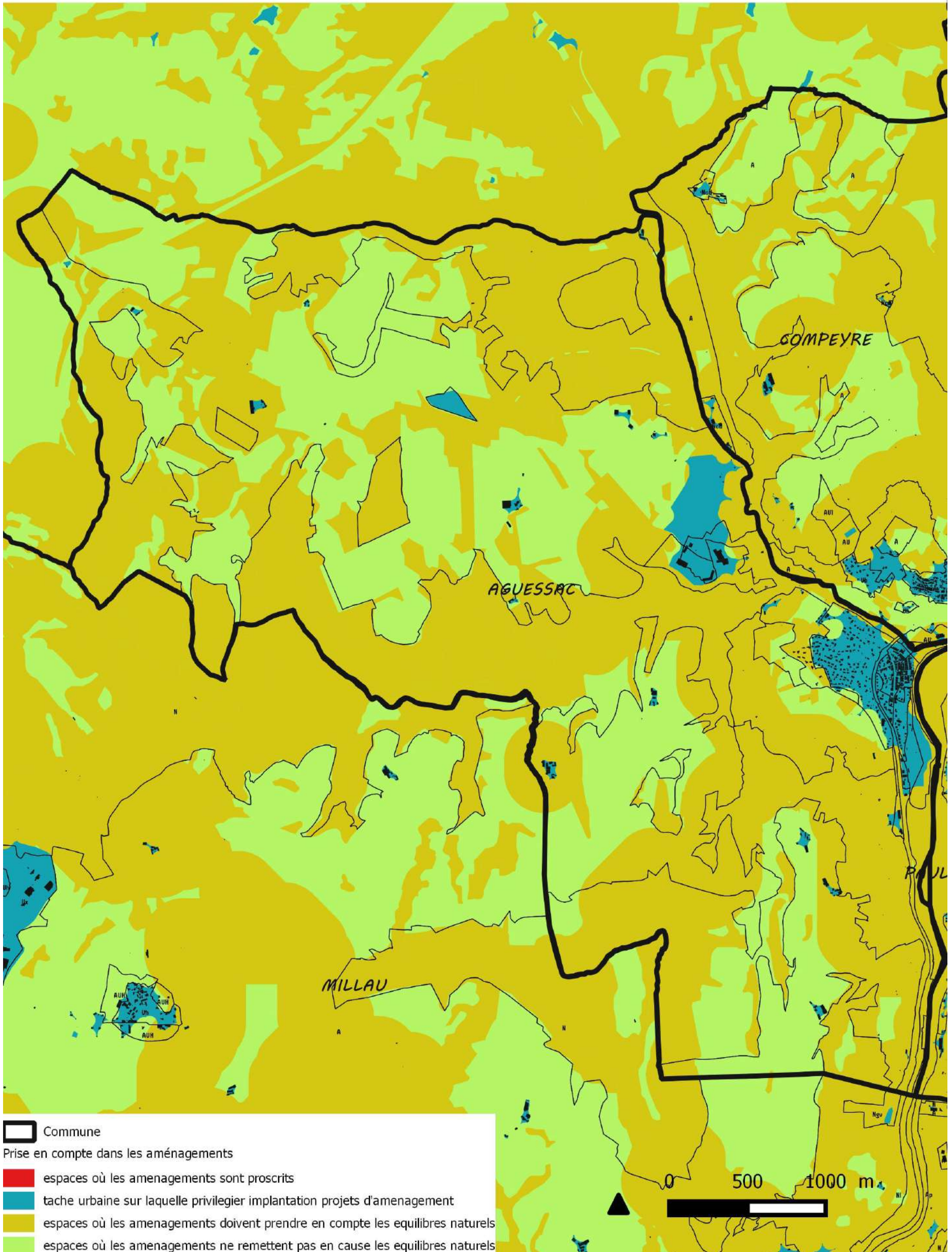




7 PRISE EN COMPTE DE LA BIODIVERSITE DANS LES AMENAGEMENT – ORIENTATIONS DU SCOT

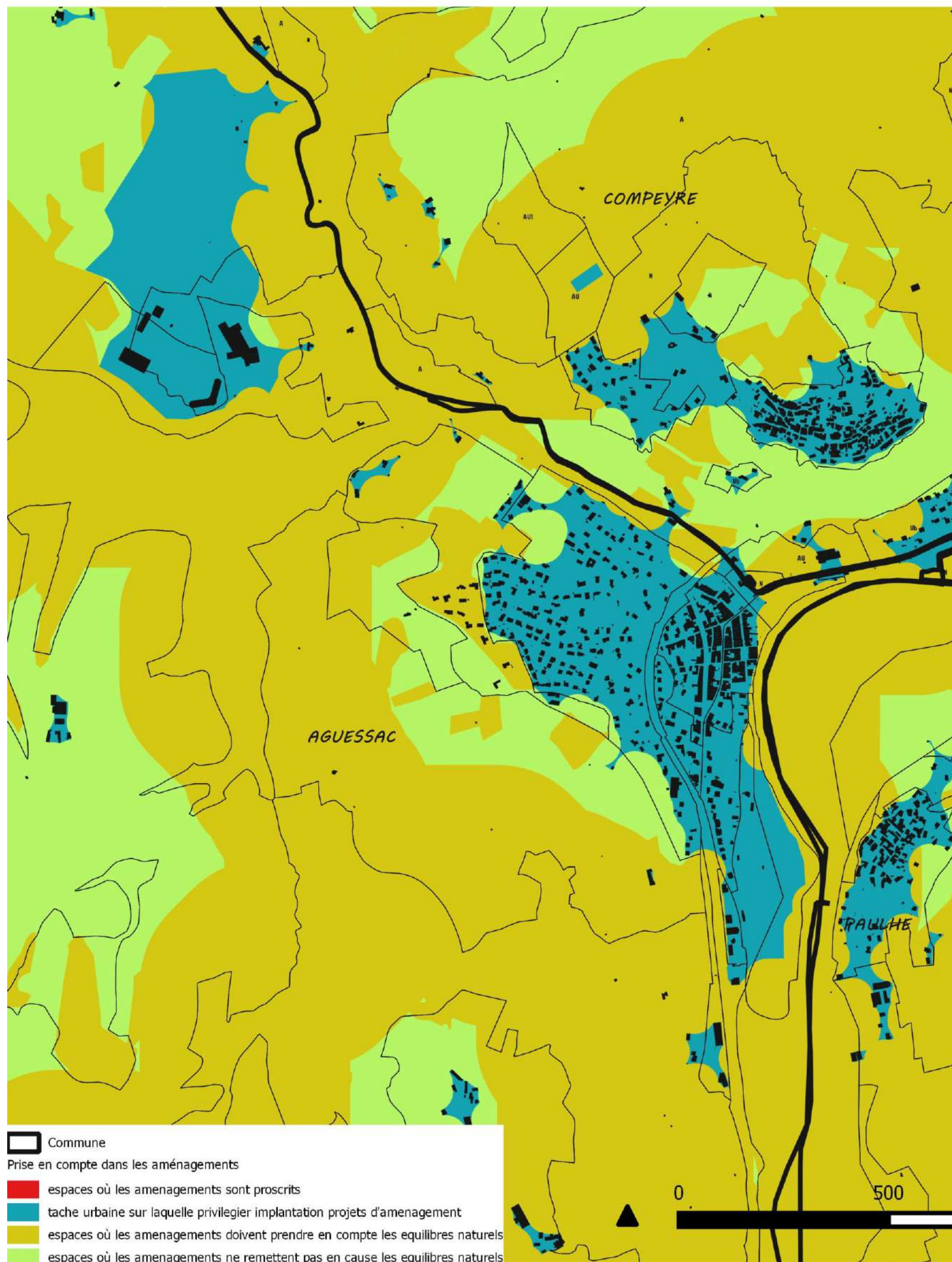
Aguessac

Prise en compte de la biodiversité dans les aménagements ORIENTATIONS DU SCoT



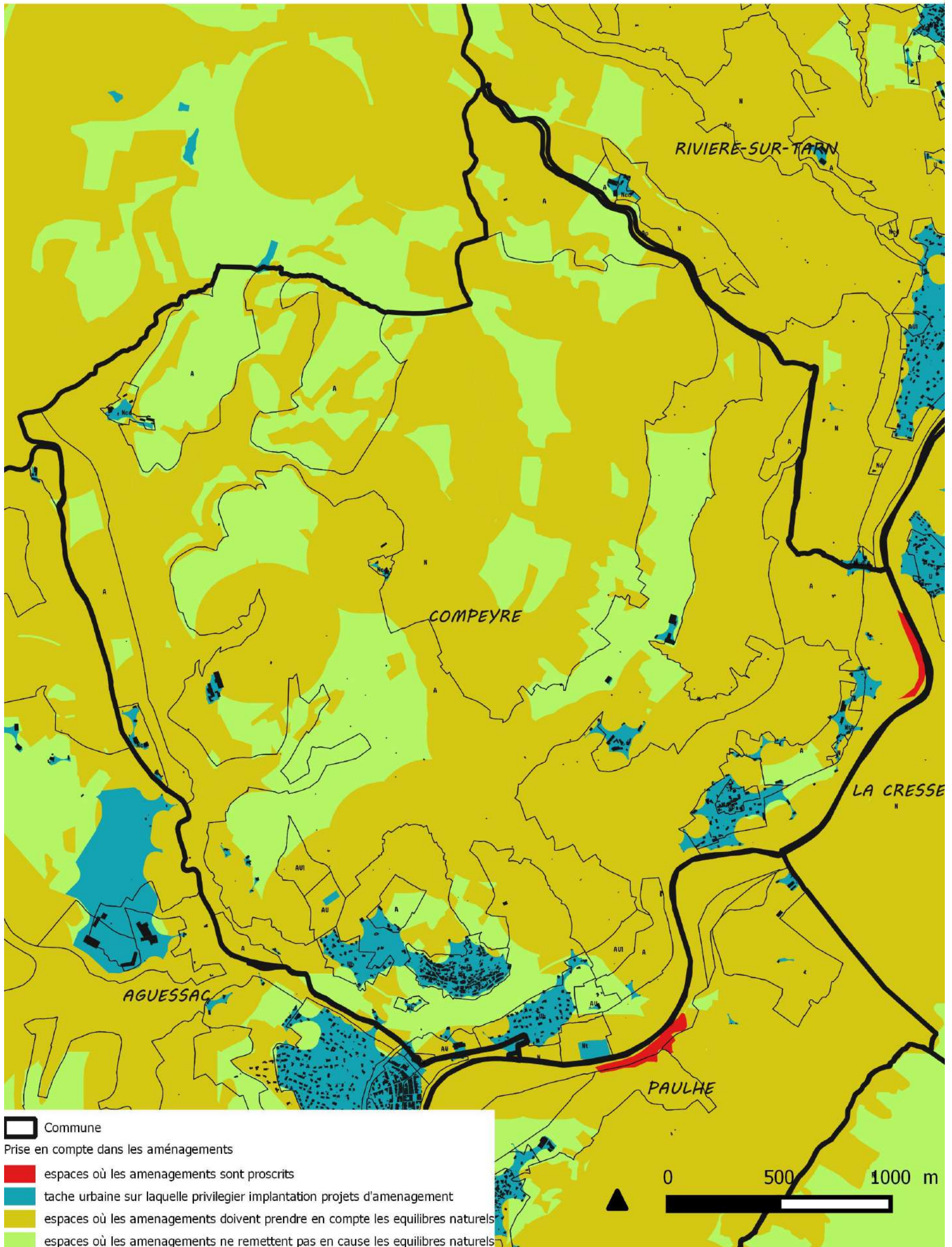
Aguessac – zoom

Prise en compte de la biodiversité dans les aménagements
ORIENTATIONS DU SCoT



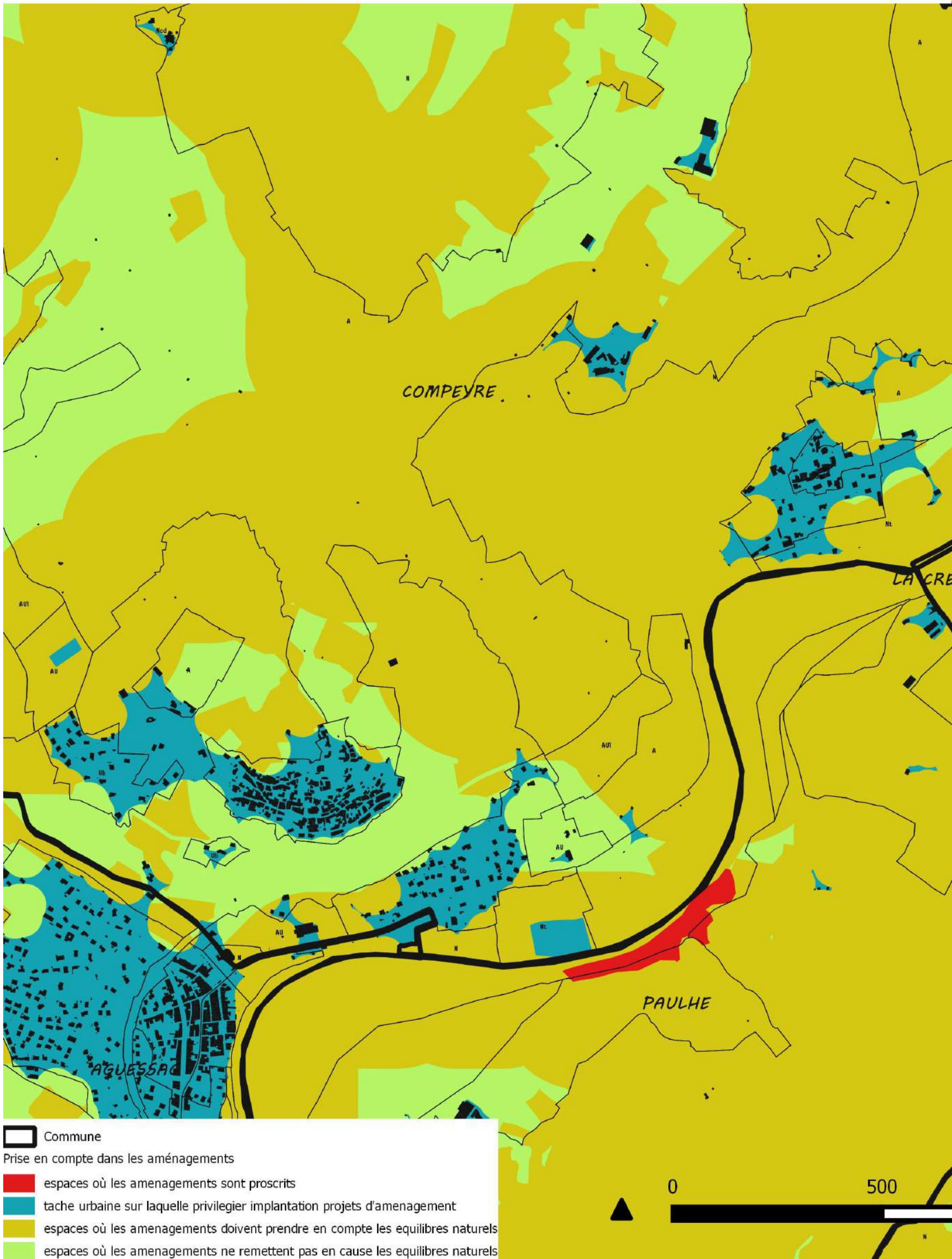
Compeyre

Prise en compte de la biodiversité dans les aménagements ORIENTATIONS DU SCoT



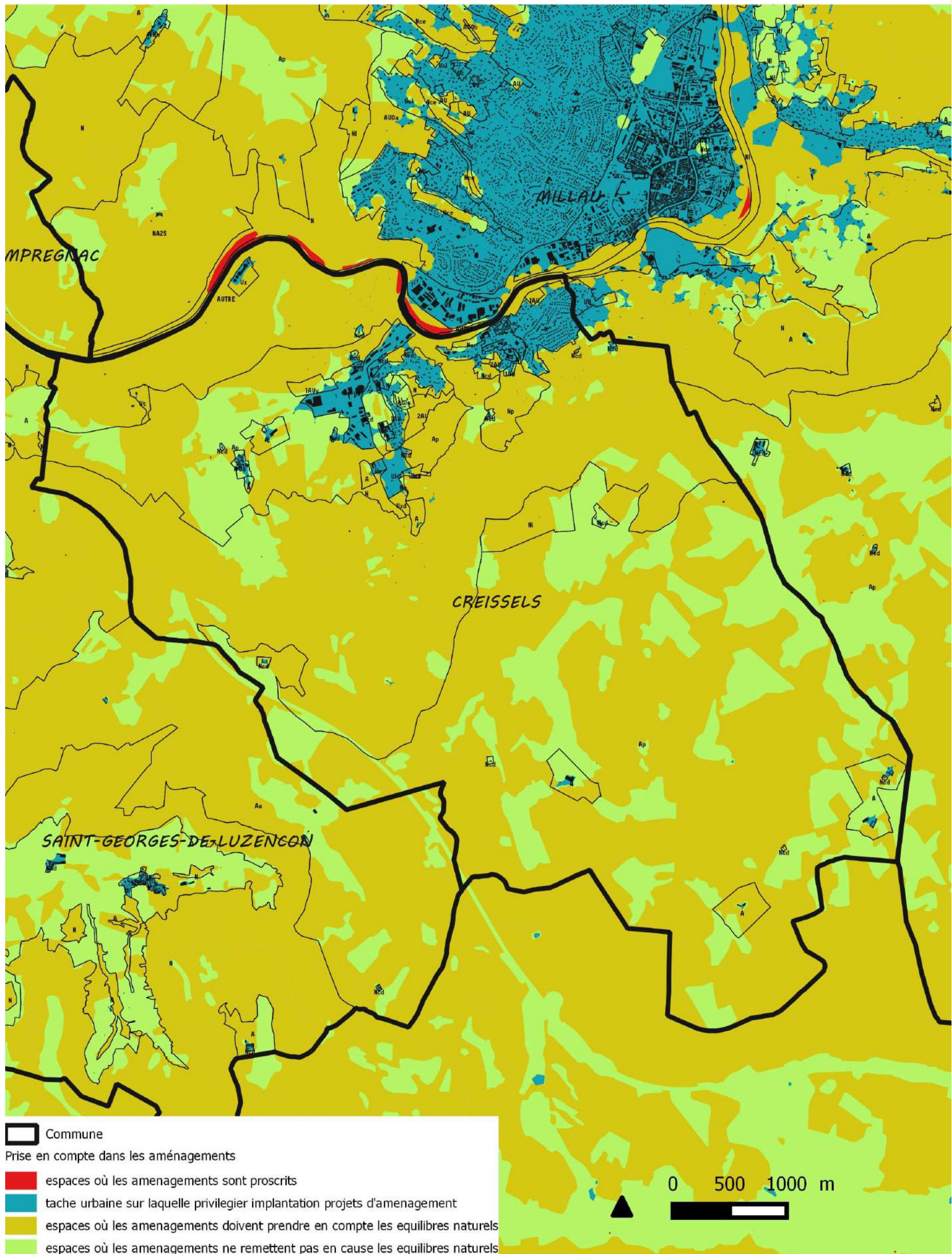
Compeyre – zoom

Prise en compte de la biodiversité dans les aménagements ORIENTATIONS DU SCoT



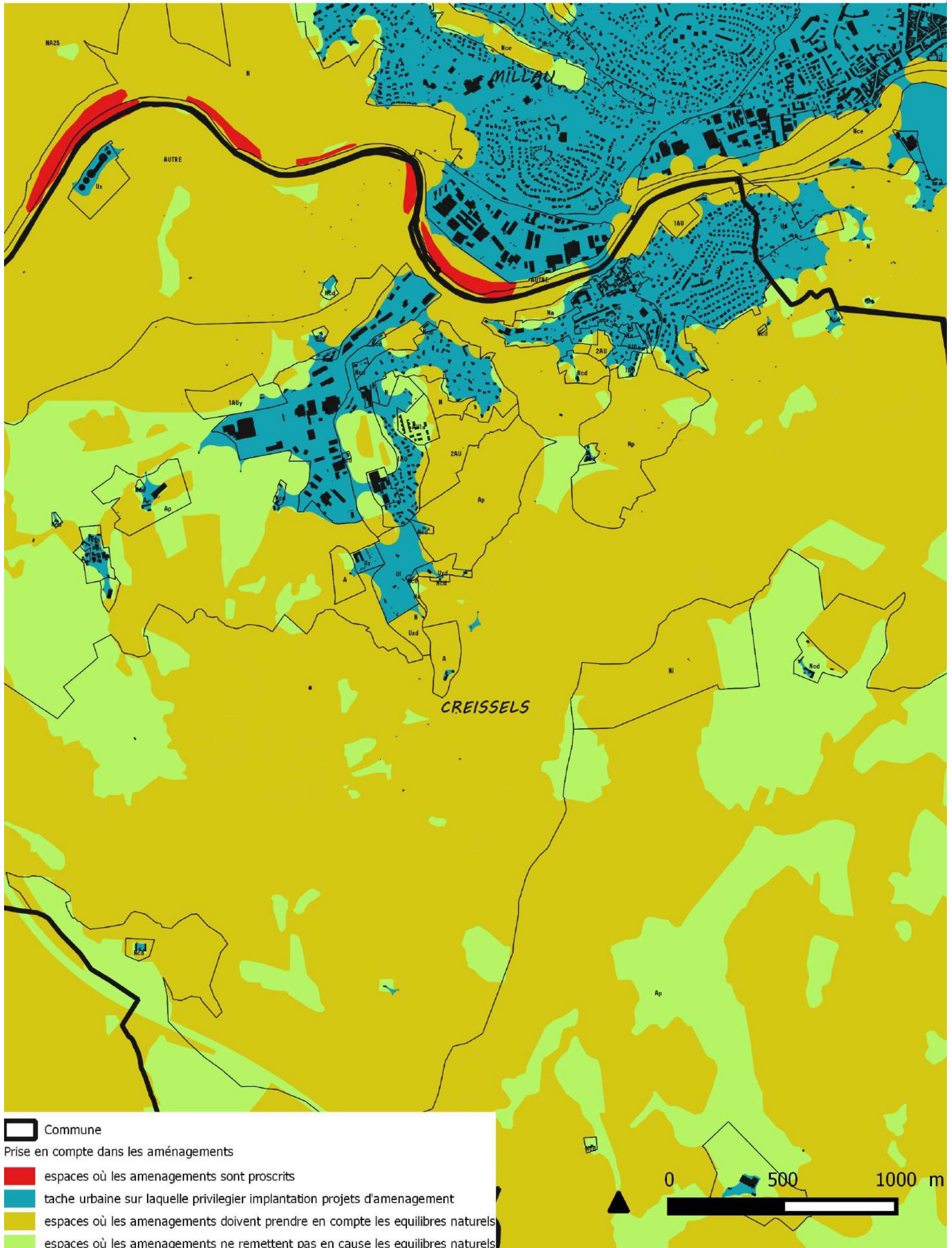
Creissels

Prise en compte de la biodiversité dans les aménagements ORIENTATIONS DU SCoT



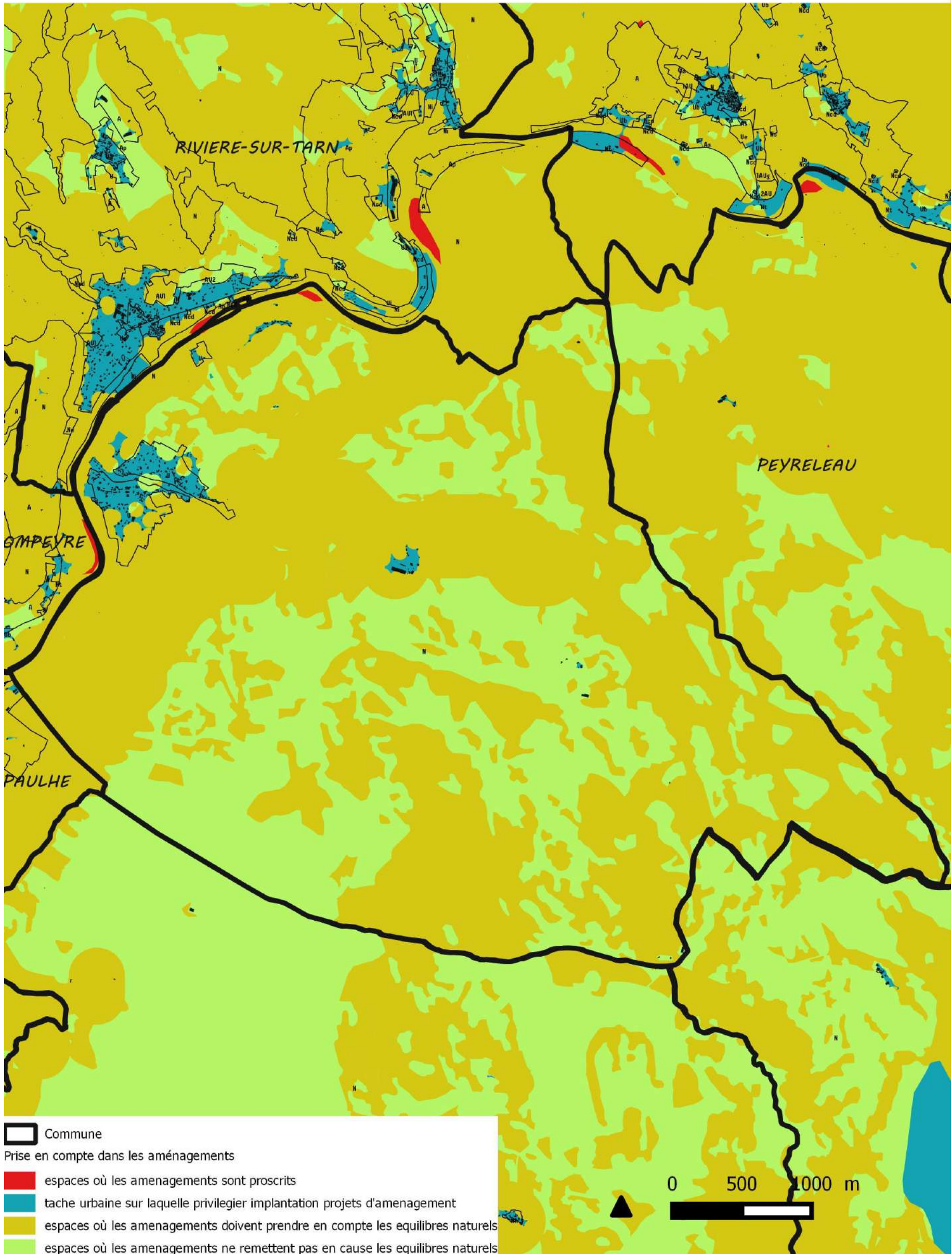
Creissels – zoom

Prise en compte de la biodiversité dans les aménagements ORIENTATIONS DU SCoT



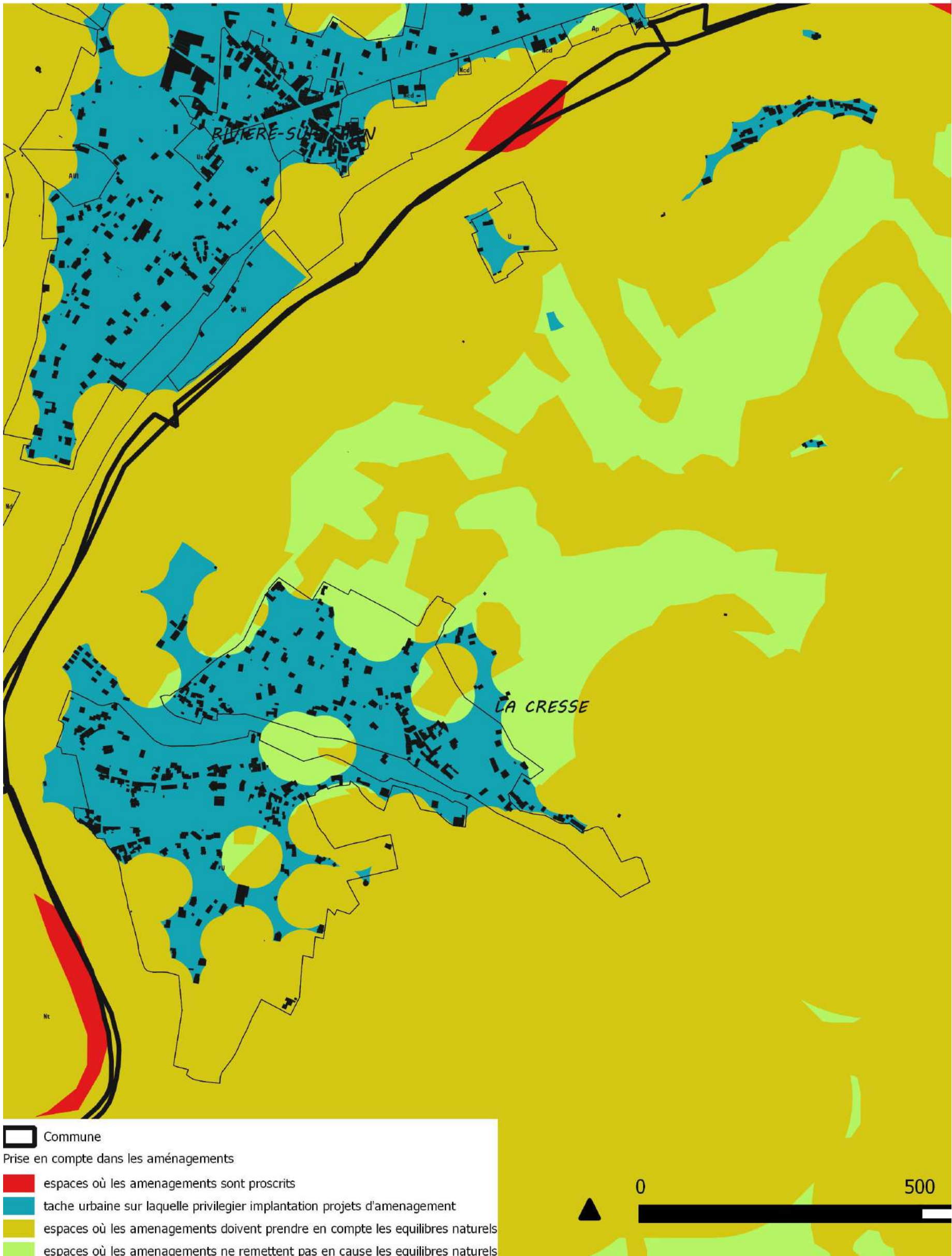
La Cresse

Prise en compte de la biodiversité dans les aménagements ORIENTATIONS DU SCoT



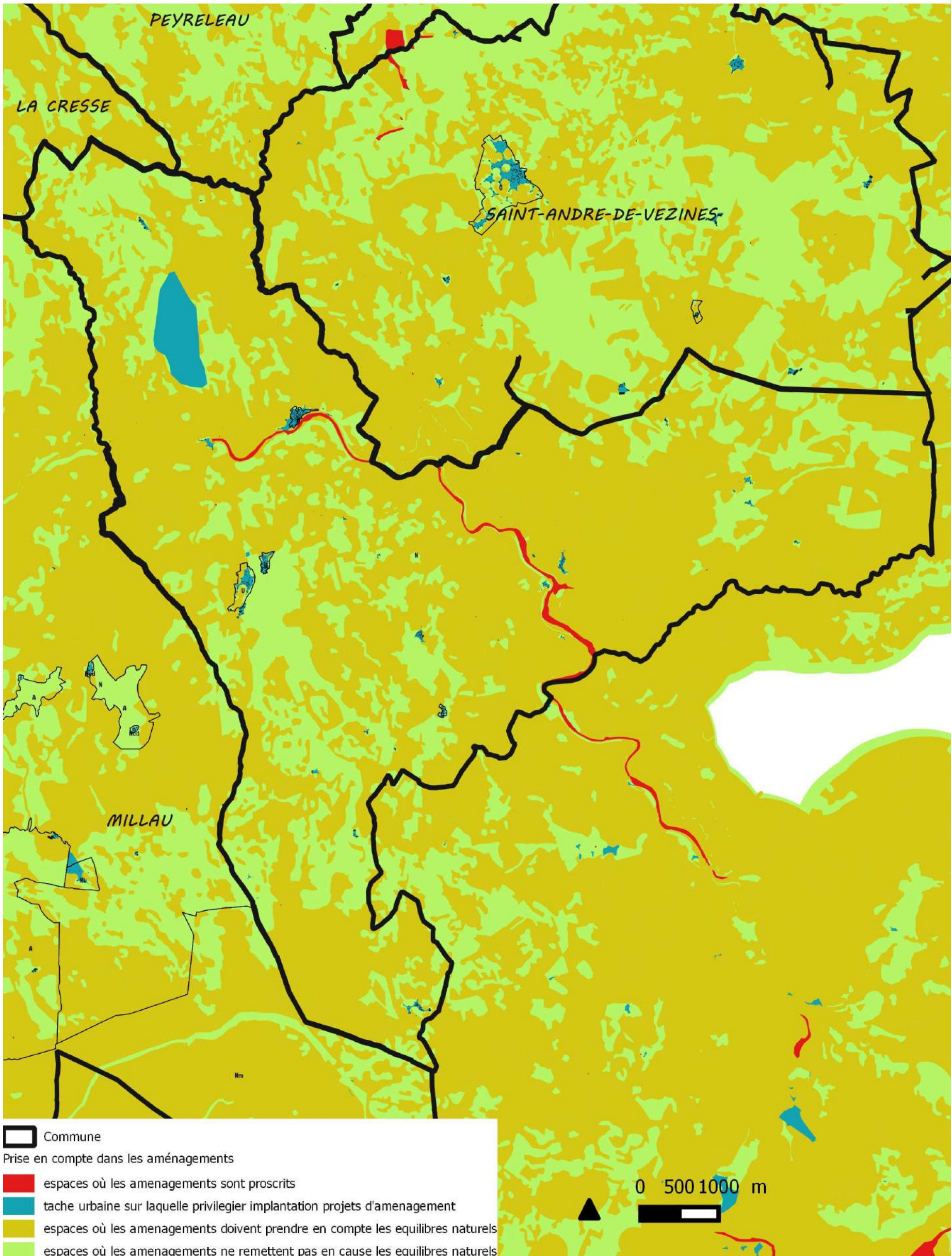
La Cresse – zoom

Prise en compte de la biodiversité dans les aménagements ORIENTATIONS DU SCoT



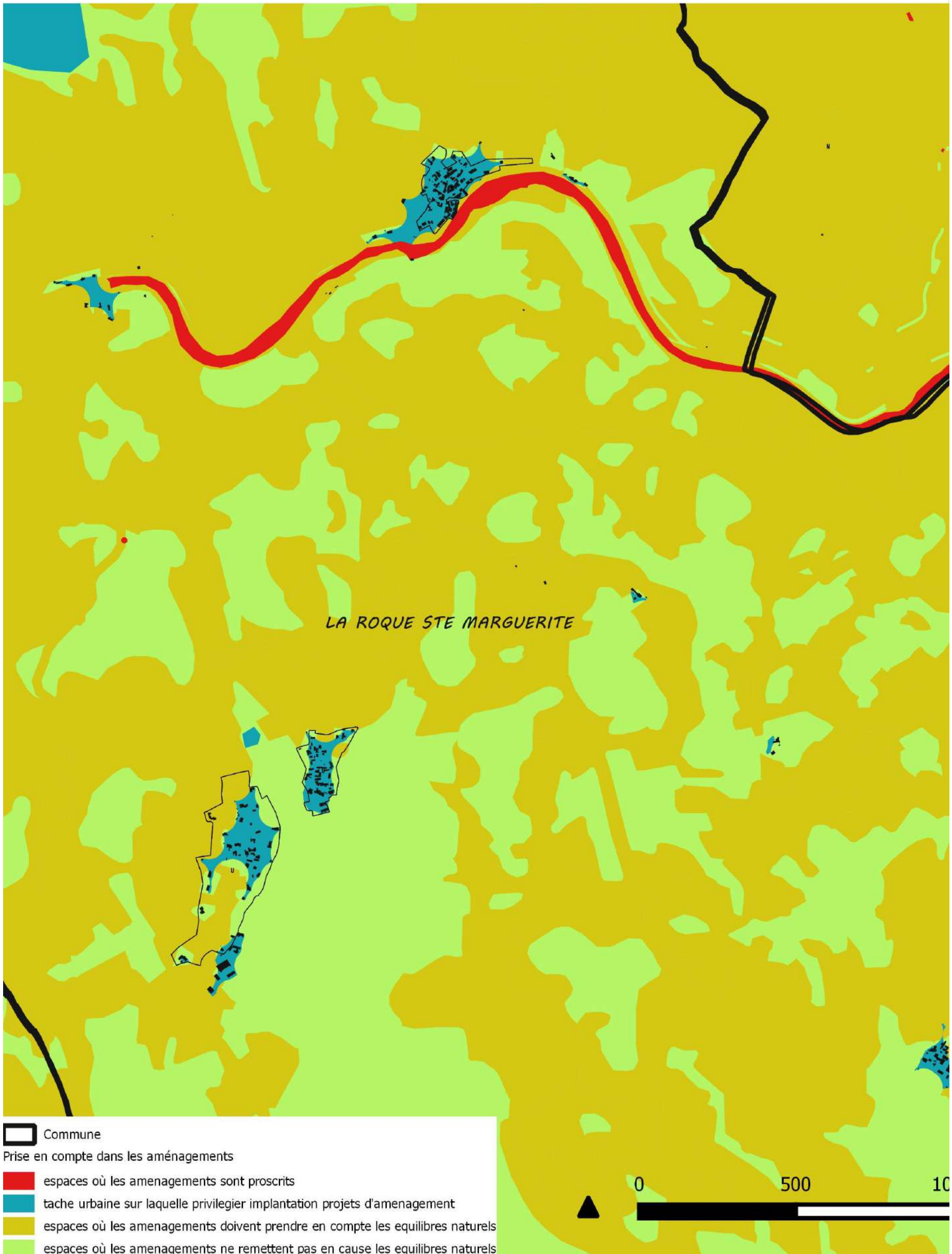
La Roque Sainte Marguerite

Prise en compte de la biodiversité dans les aménagements ORIENTATIONS DU SCoT

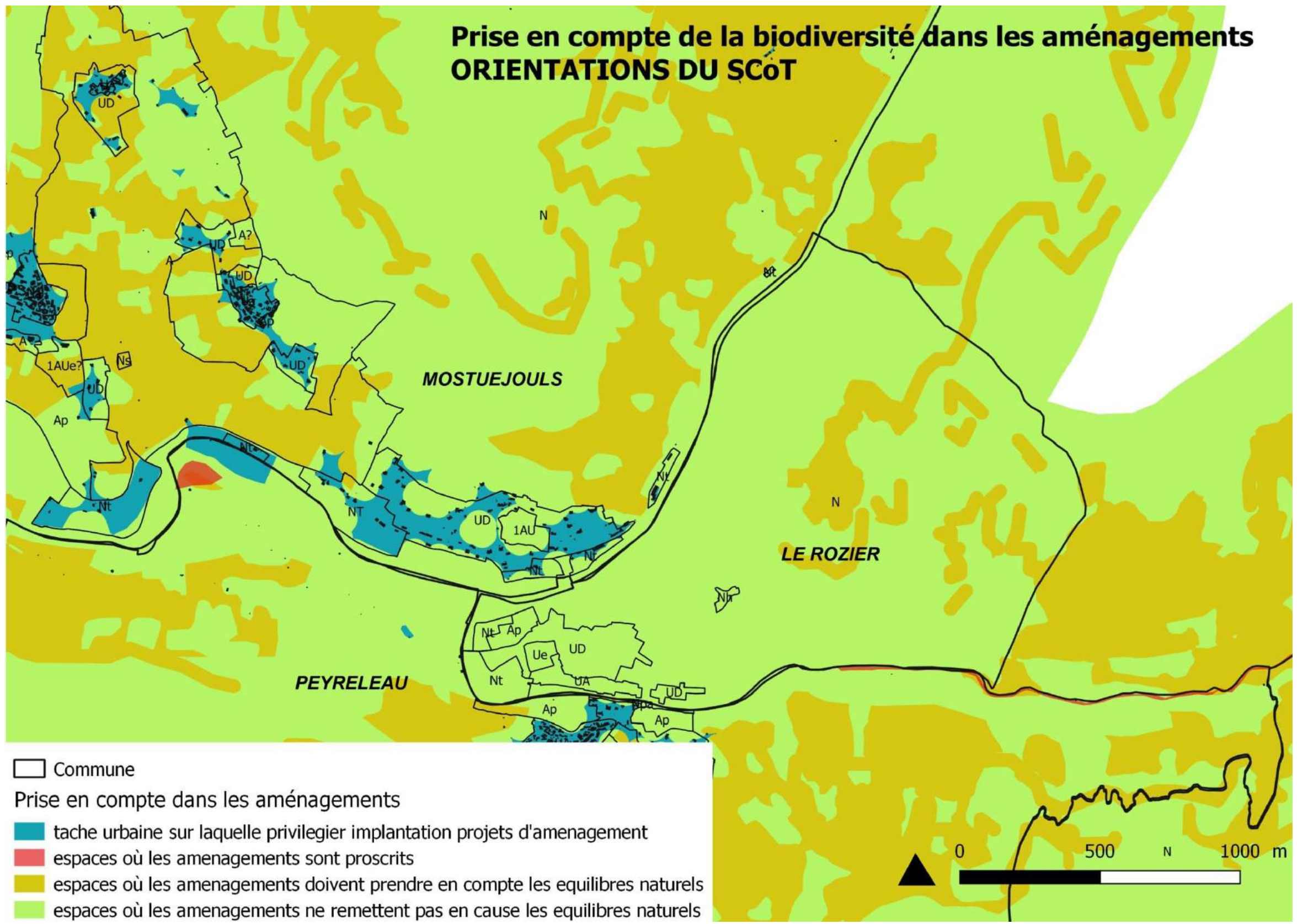


La Roque Sainte Marguerite - zoom

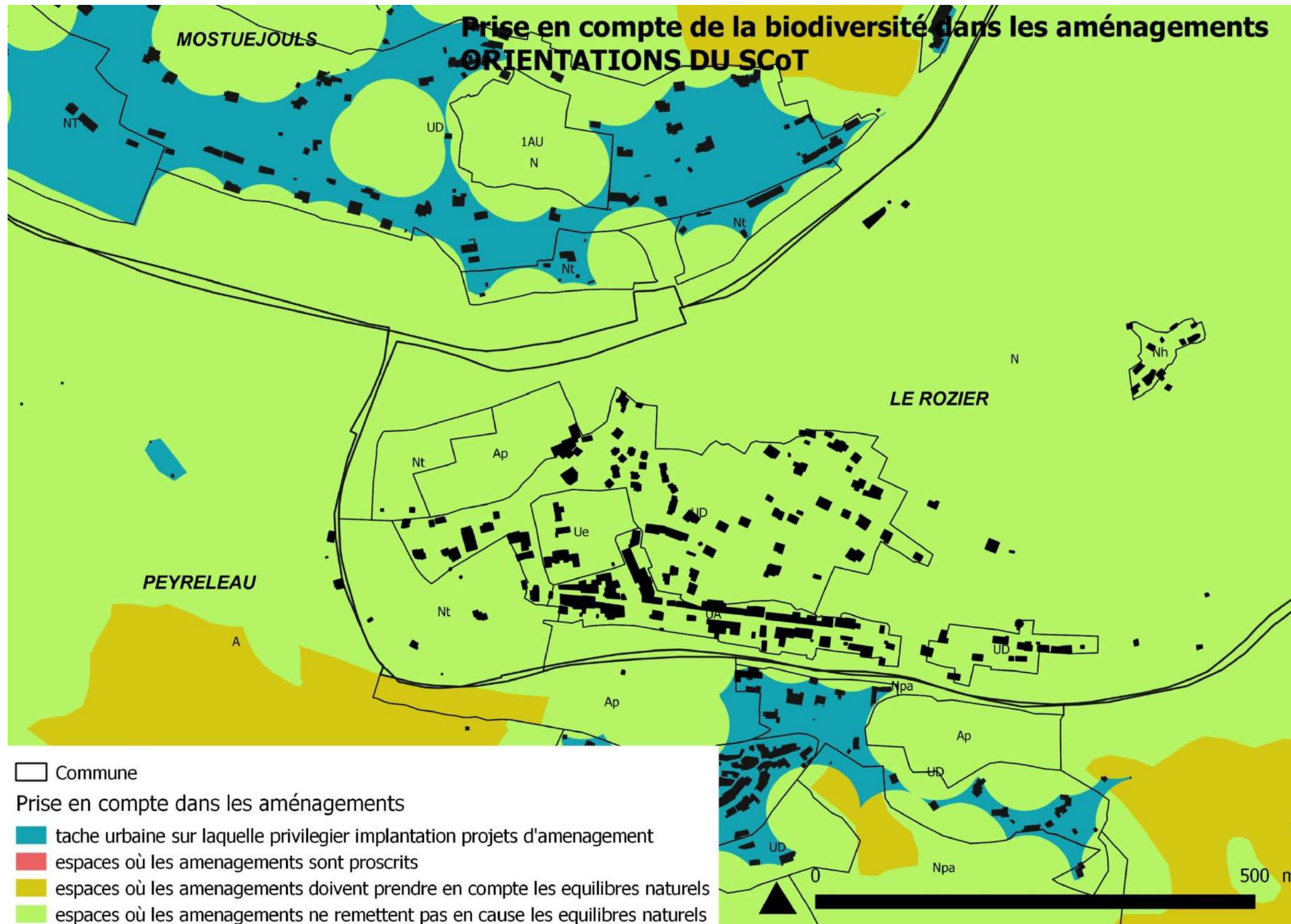
Prise en compte de la biodiversité dans les aménagements ORIENTATIONS DU SCoT



Le Rozier

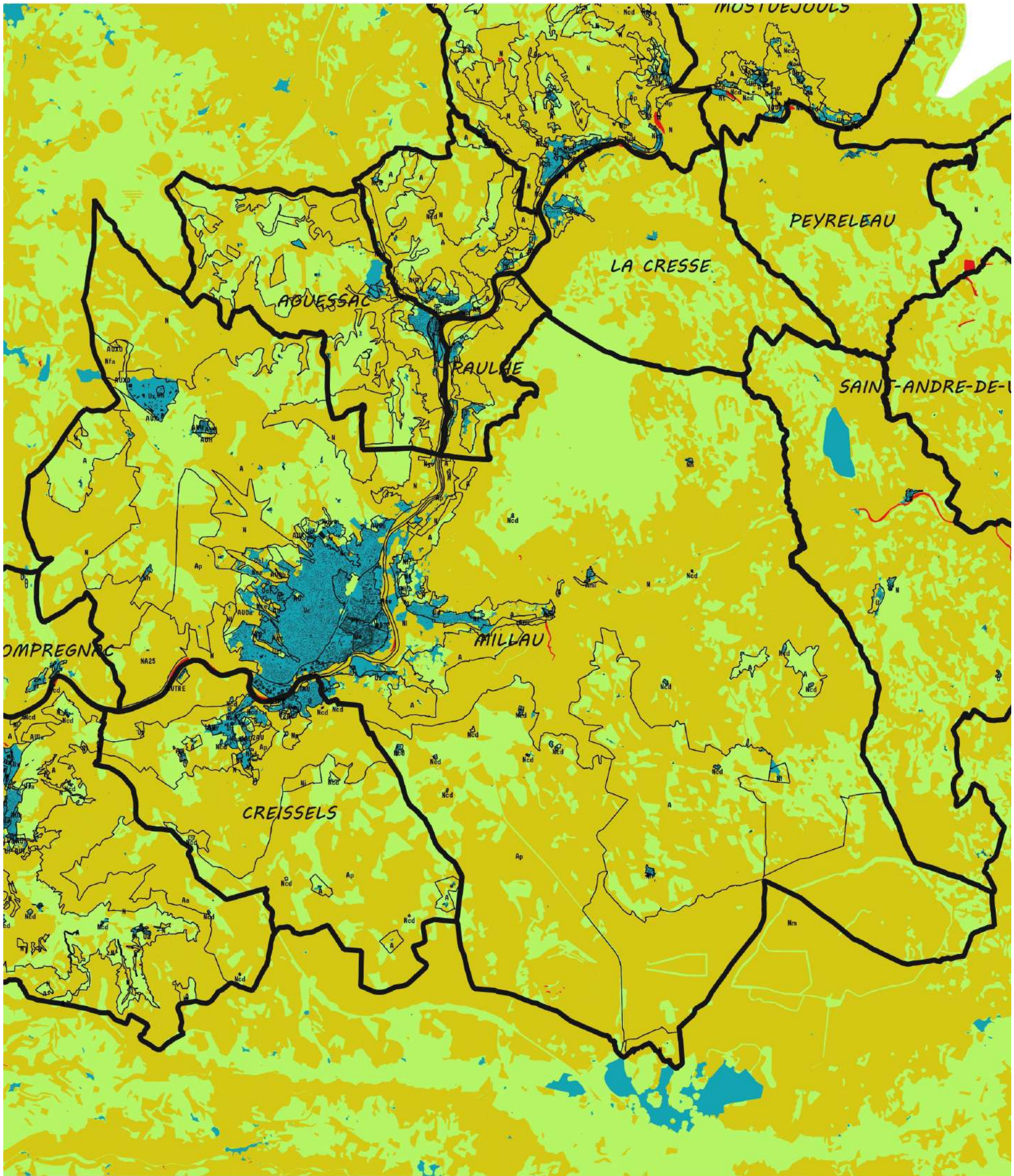







Le Rozier - zoom





Millau

Prise en compte de la biodiversité dans les aménagements ORIENTATIONS DU SCoT



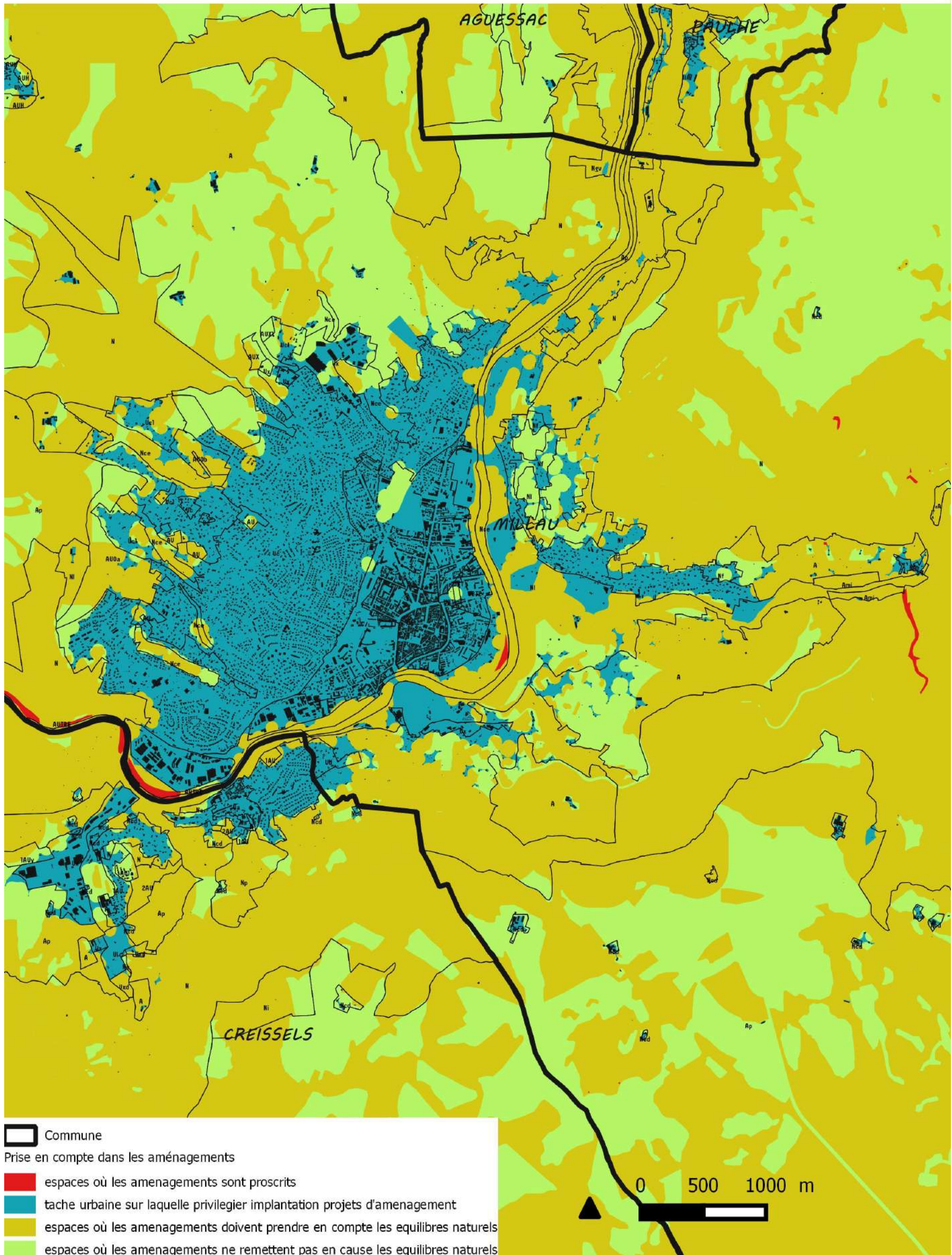
-  Commune
- Prise en compte dans les aménagements
-  espaces où les aménagements sont proscrits
-  tache urbaine sur laquelle privilégier implantation projets d'aménagement
-  espaces où les aménagements doivent prendre en compte les équilibres naturels
-  espaces où les aménagements ne remettent pas en cause les équilibres naturels

0500000 m



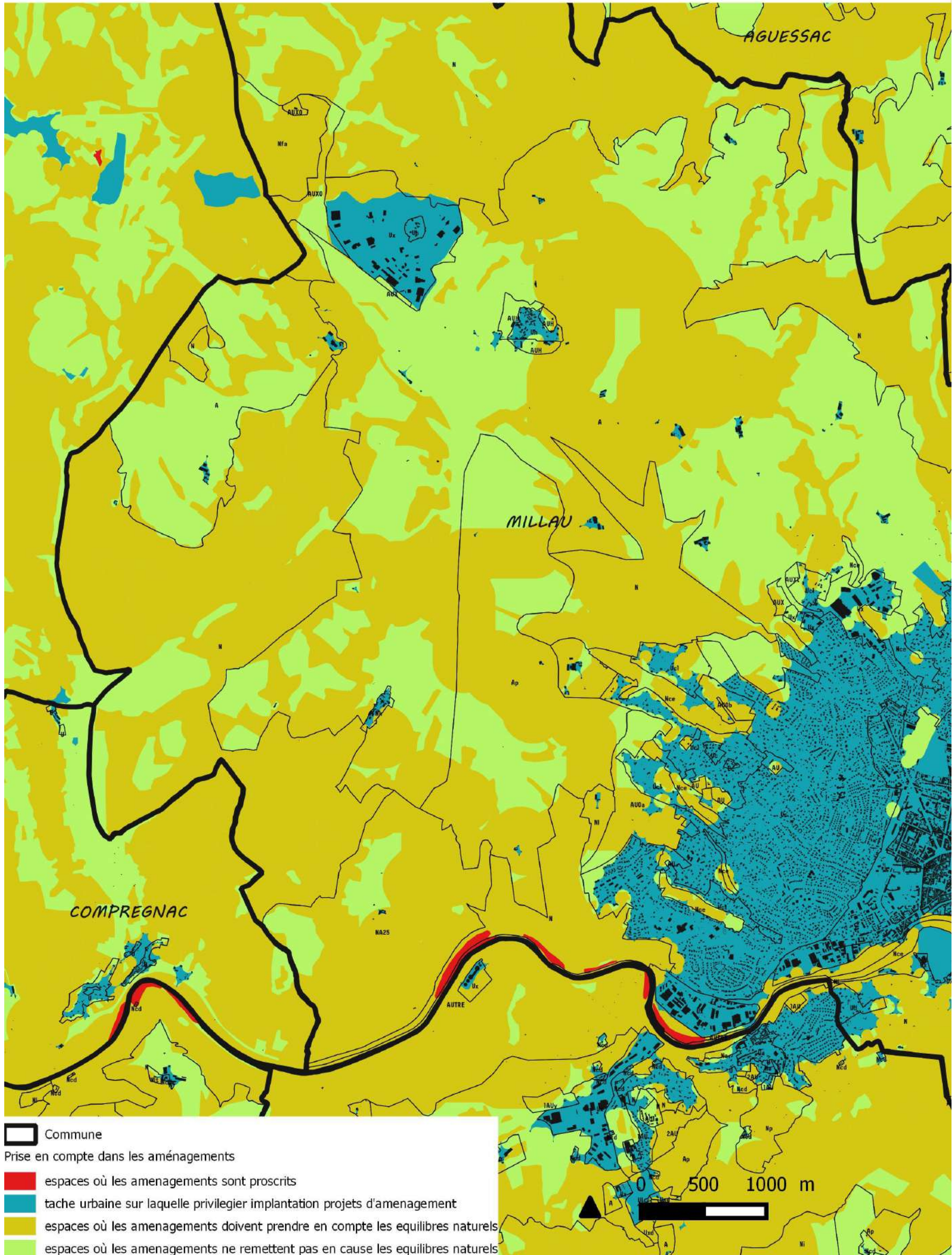
Millau - zoom

Prise en compte de la biodiversité dans les aménagements ORIENTATIONS DU SCOT



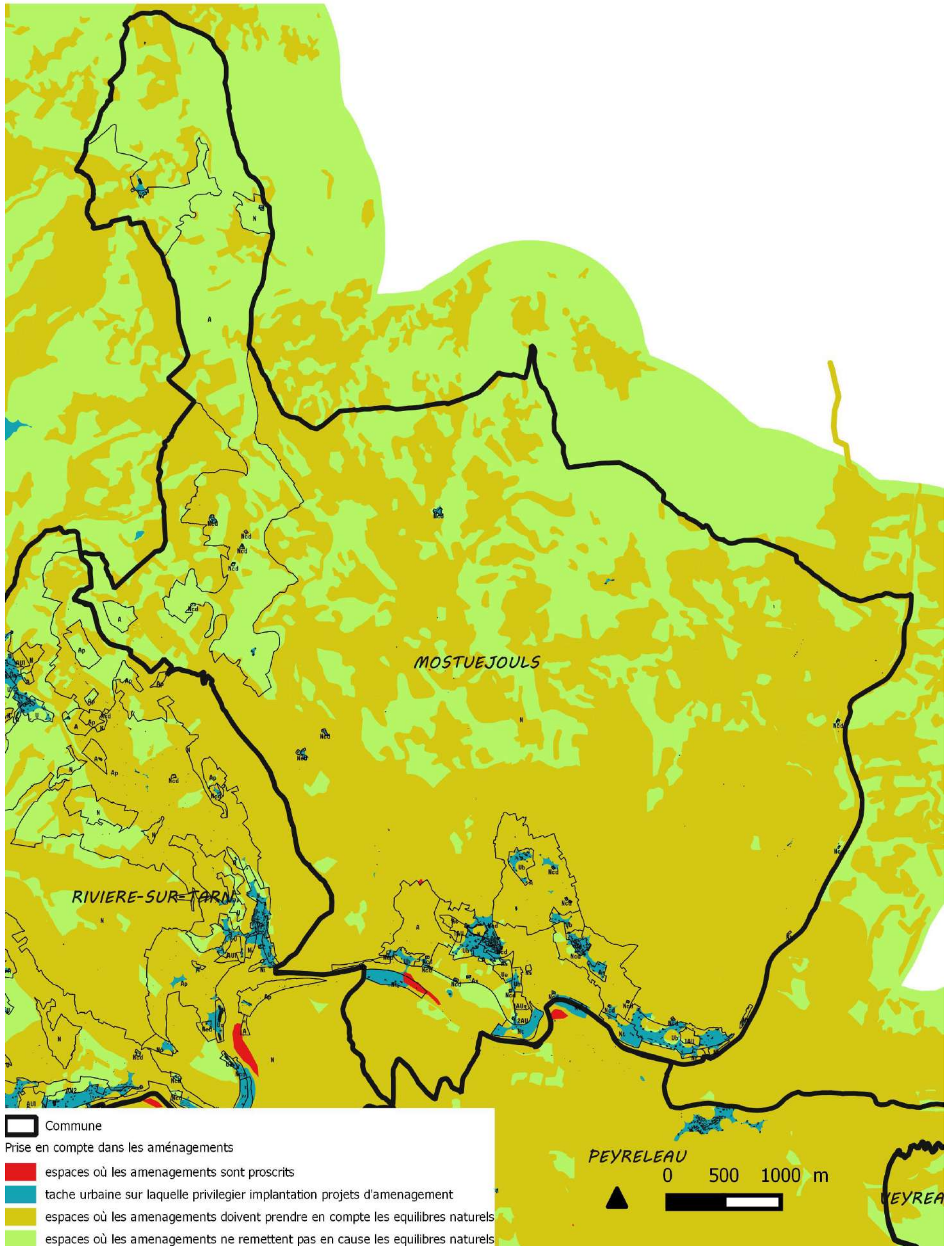
Millau - zoom

Prise en compte de la biodiversité dans les aménagements ORIENTATIONS DU SCOT



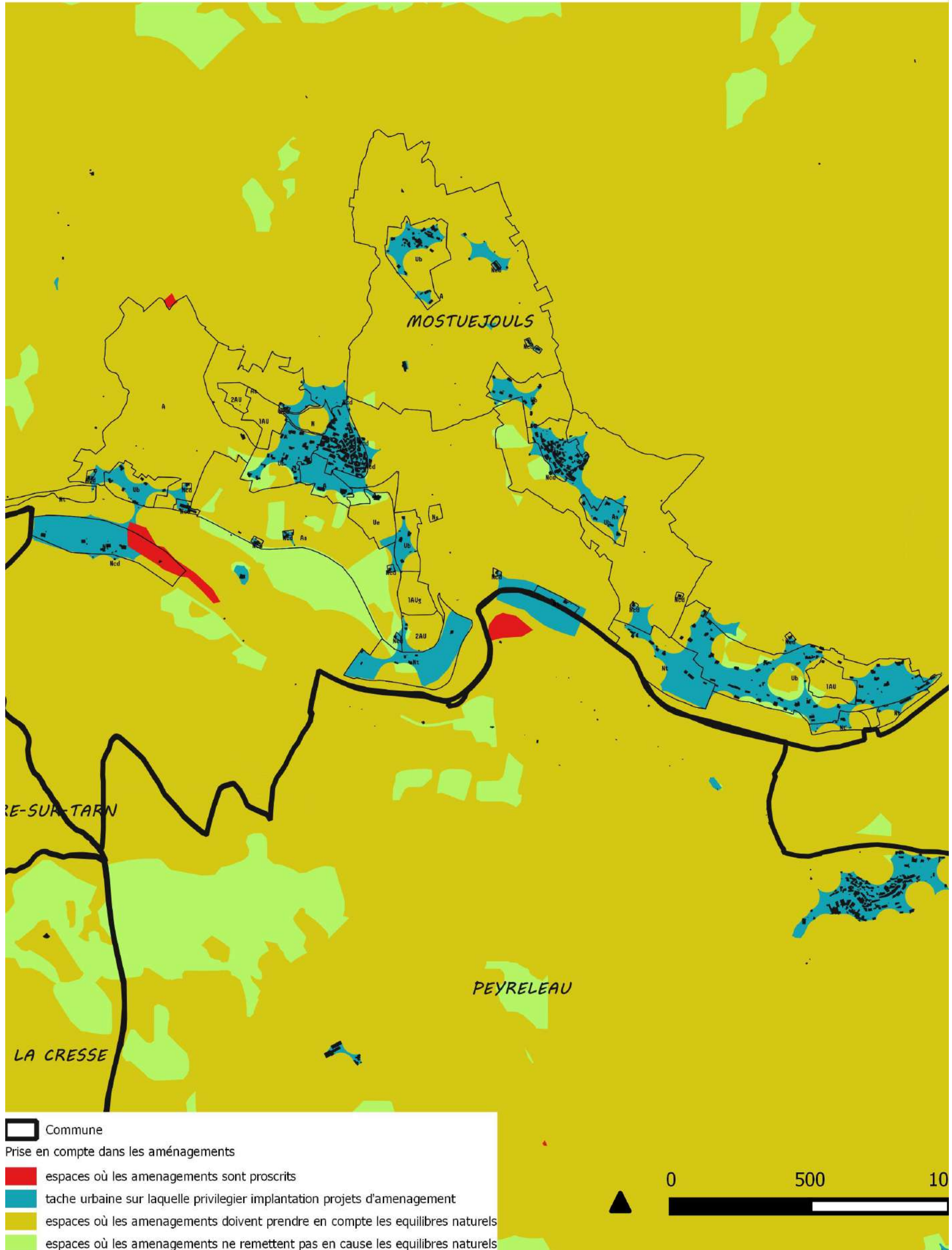
Mostuejous

Prise en compte de la biodiversité dans les aménagements ORIENTATIONS DU SCOT



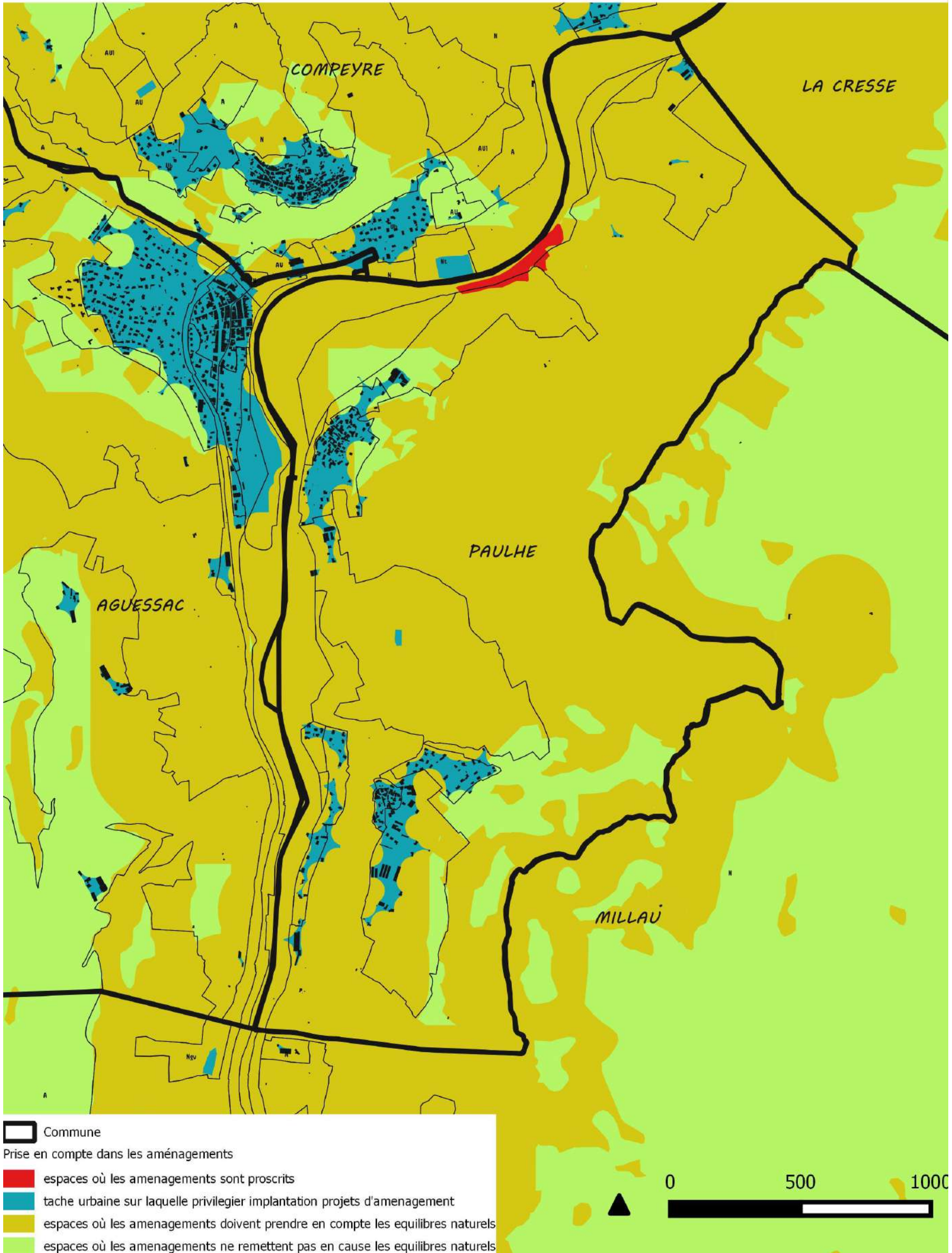
Mostuejols - Zoom

Prise en compte de la biodiversité dans les aménagements ORIENTATIONS DU SCOT



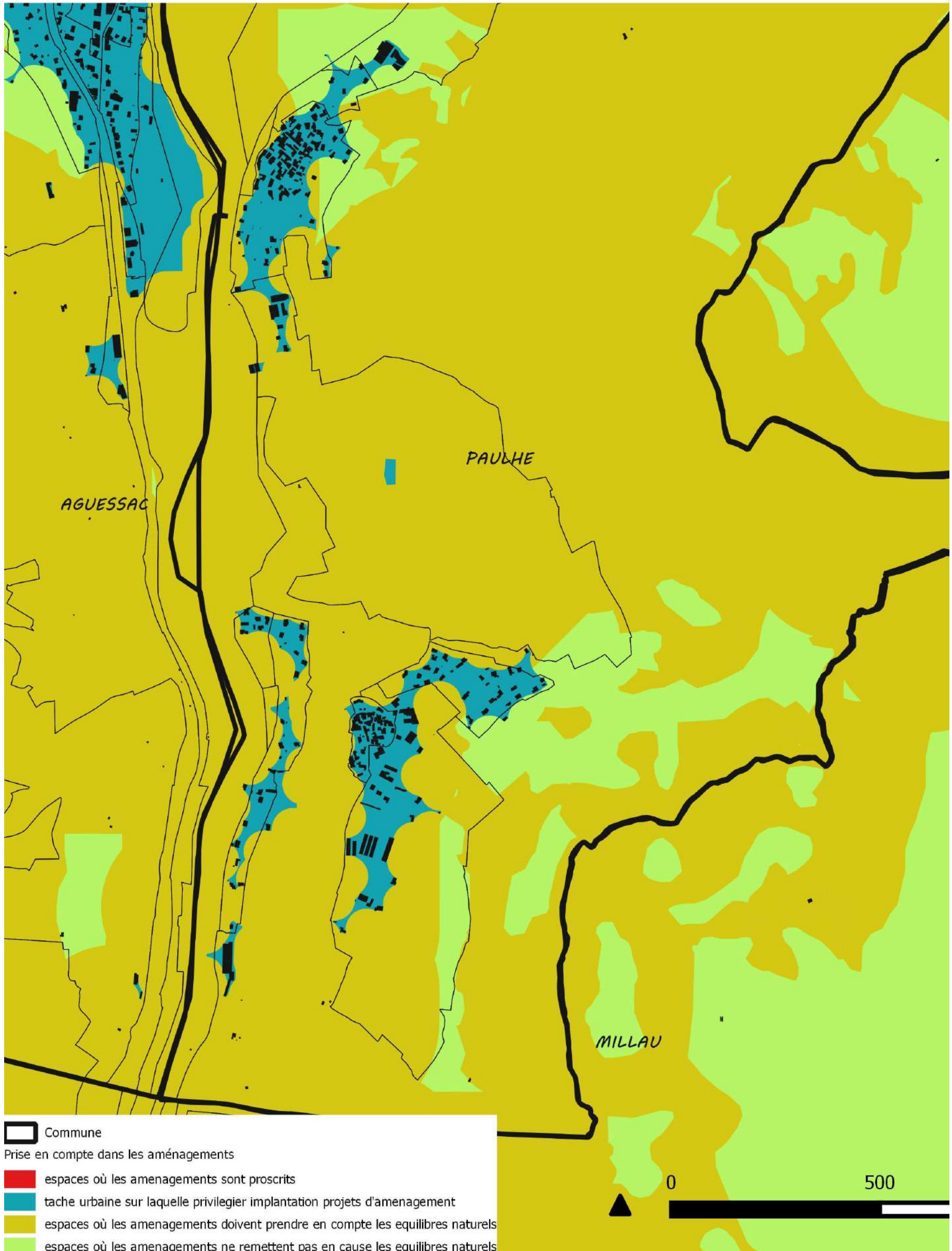
Paulhe

Prise en compte de la biodiversité dans les aménagements ORIENTATIONS DU SCOT



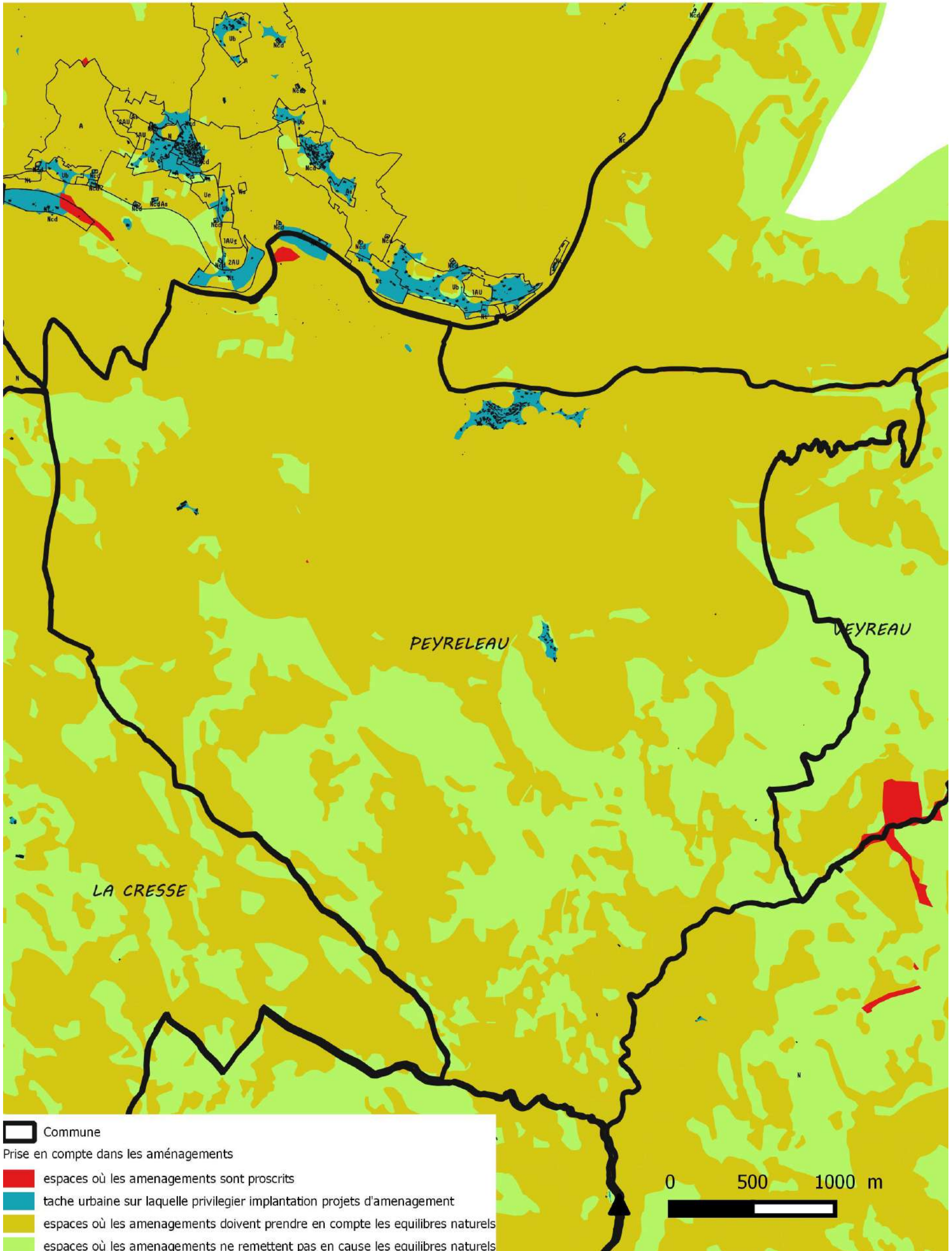
Paulhe - Zoom

Prise en compte de la biodiversité dans les aménagements ORIENTATIONS DU SCoT



Peyreleau

Prise en compte de la biodiversité dans les aménagements ORIENTATIONS DU SCoT



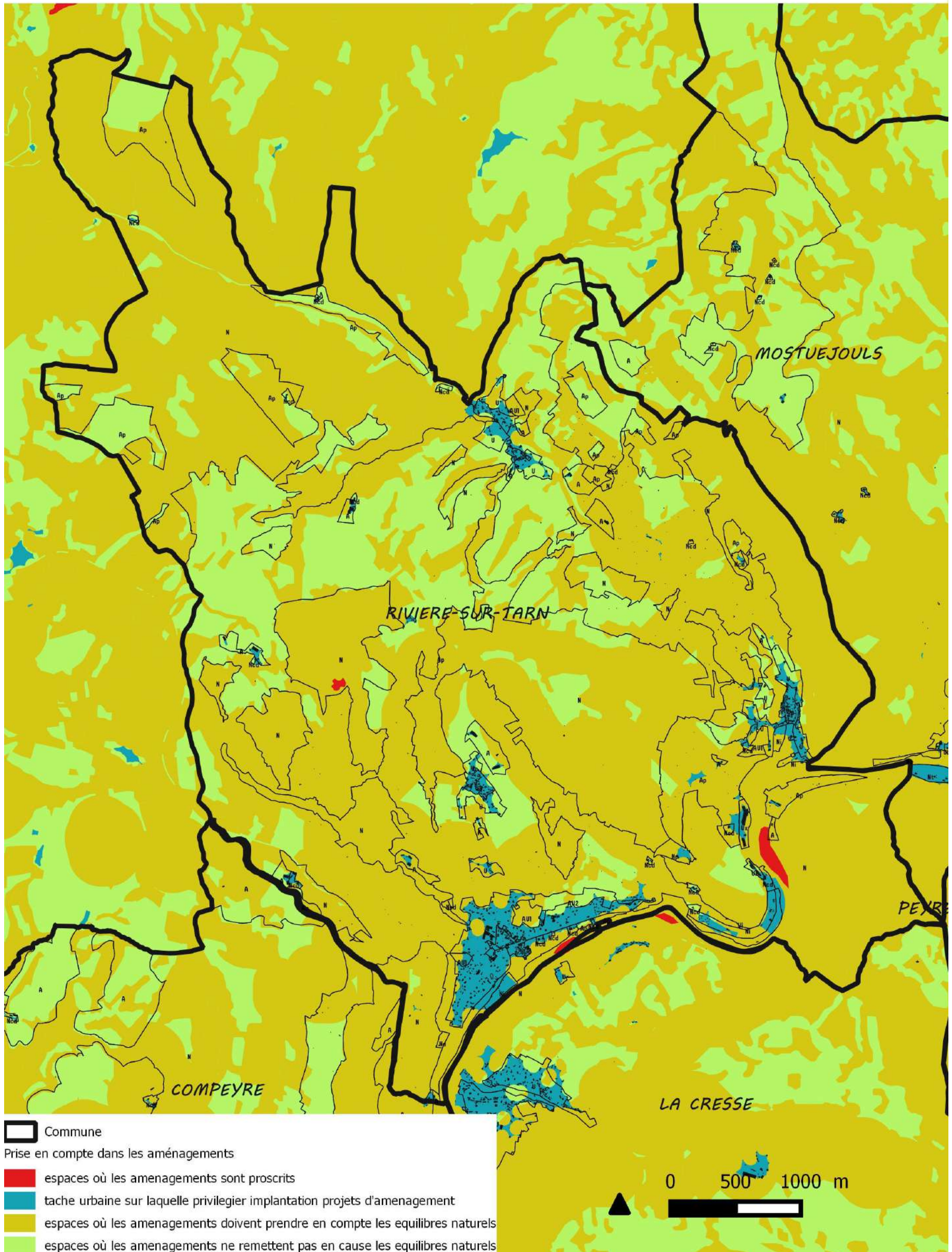
Peyreleau - Zoom

Prise en compte de la biodiversité dans les aménagements ORIENTATIONS DU SCoT



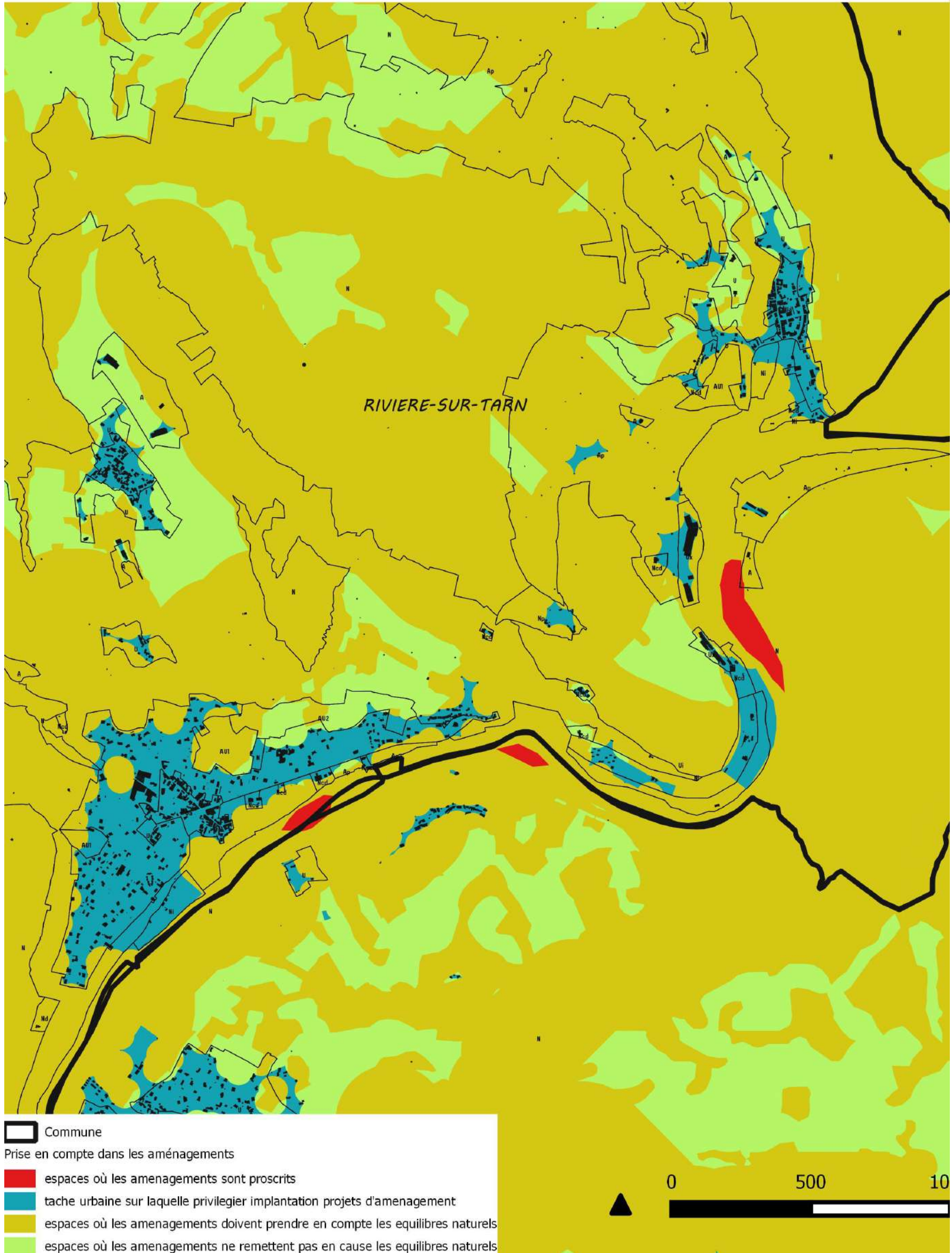
Rivière-sur-Tarn

Prise en compte de la biodiversité dans les aménagements ORIENTATIONS DU SCoT



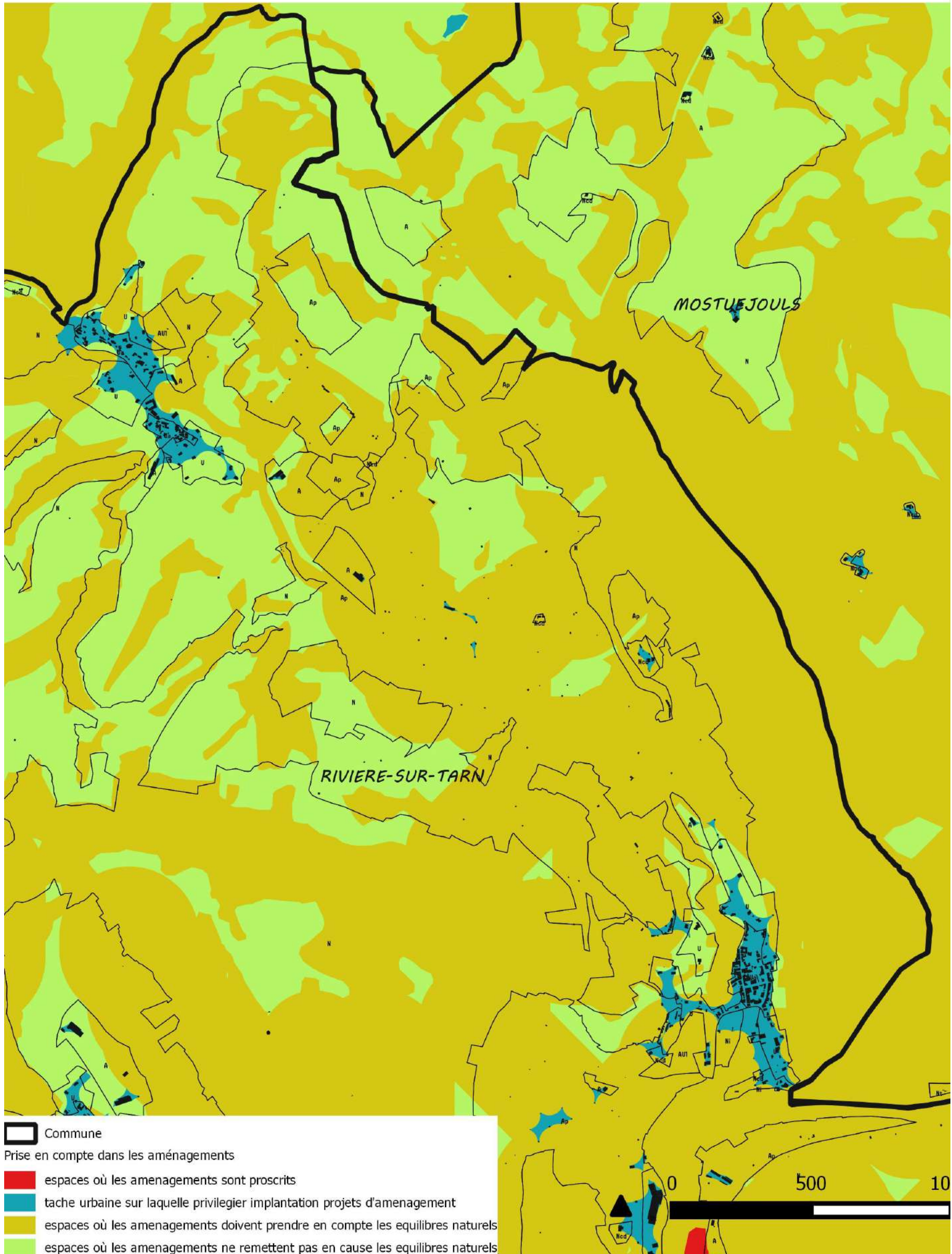
Rivière-sur-Tarn - zoom

Prise en compte de la biodiversité dans les aménagements ORIENTATIONS DU SCoT

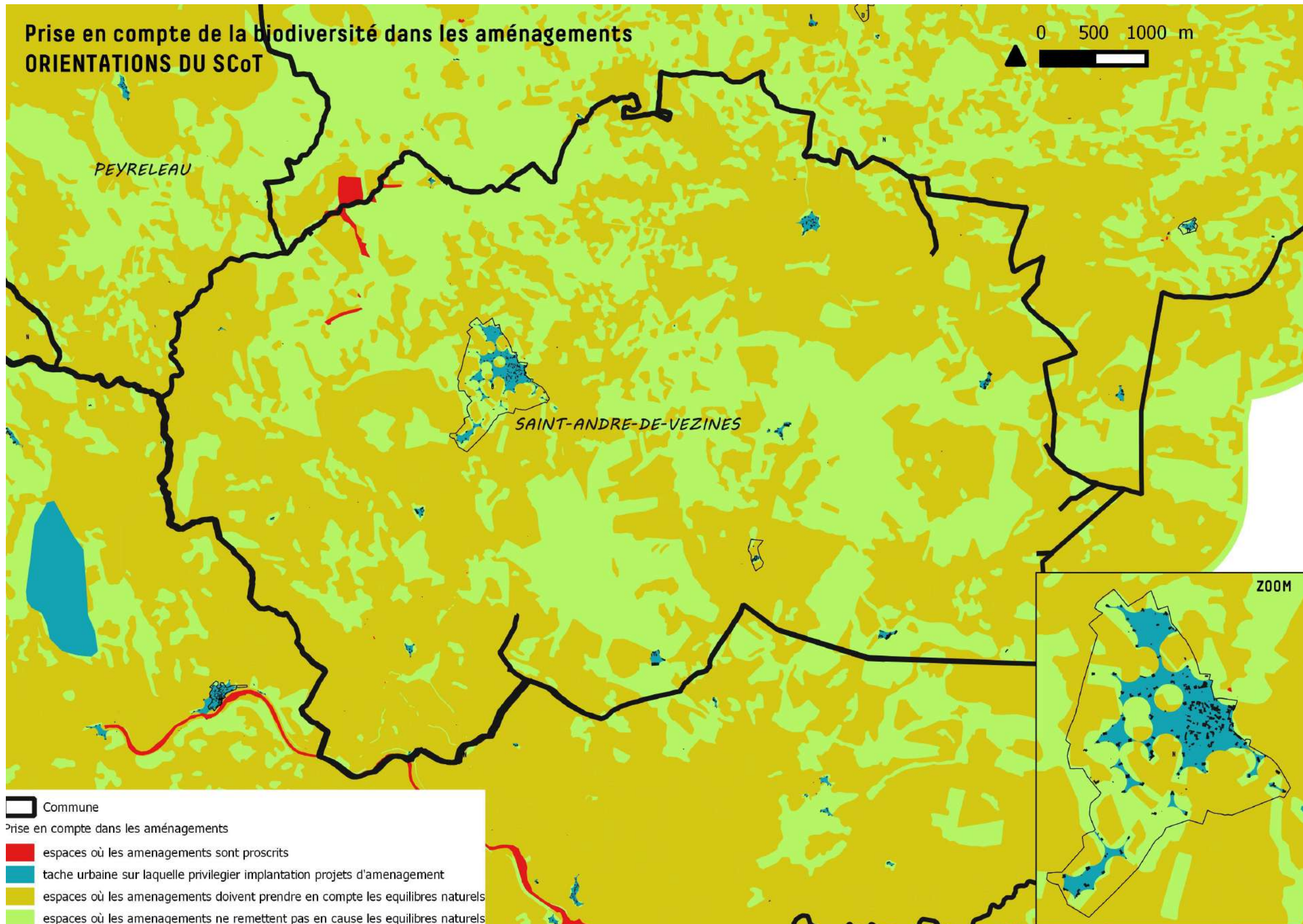


Rivière-sur-Tarn - zoom

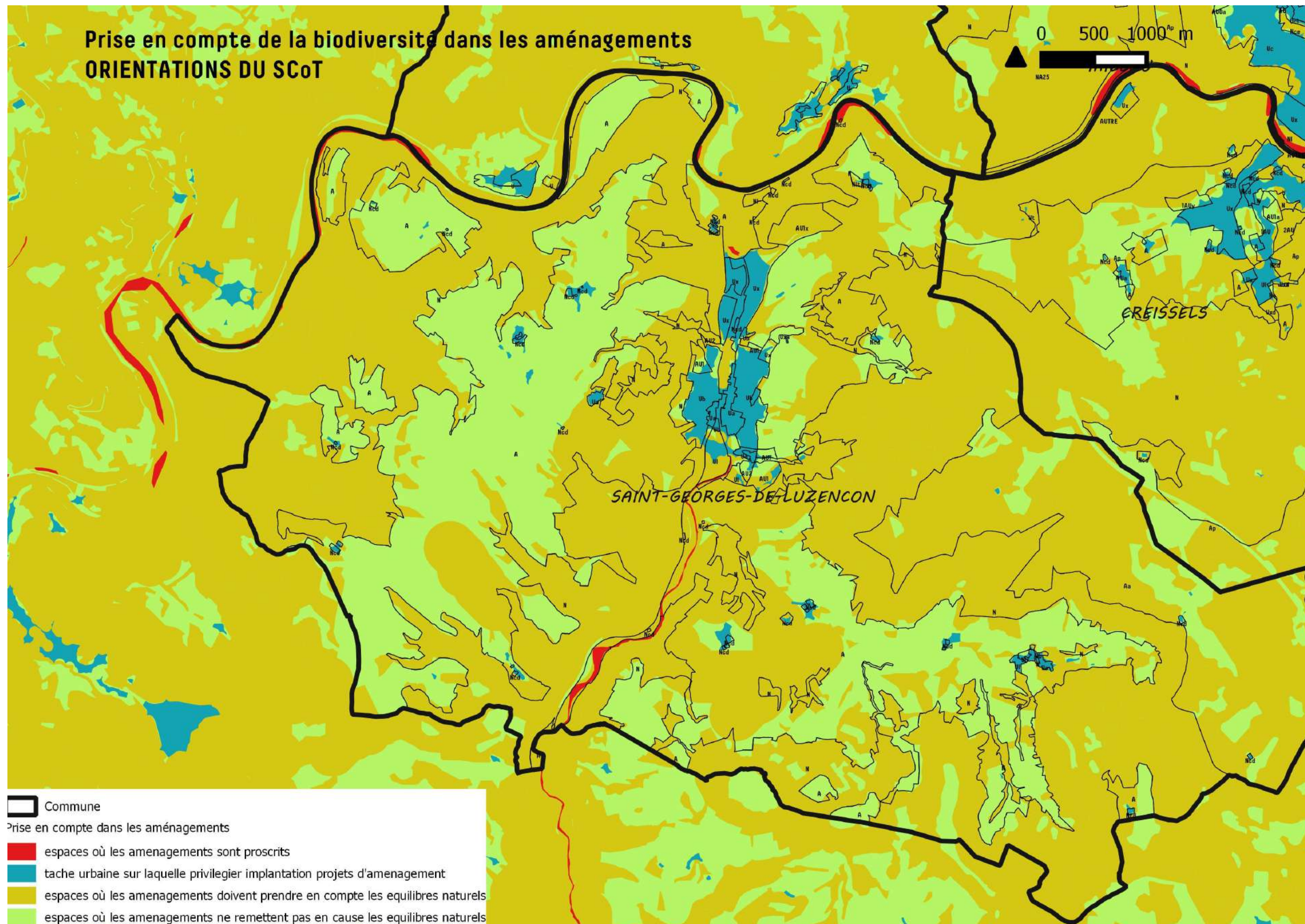
Prise en compte de la biodiversité dans les aménagements ORIENTATIONS DU SCoT



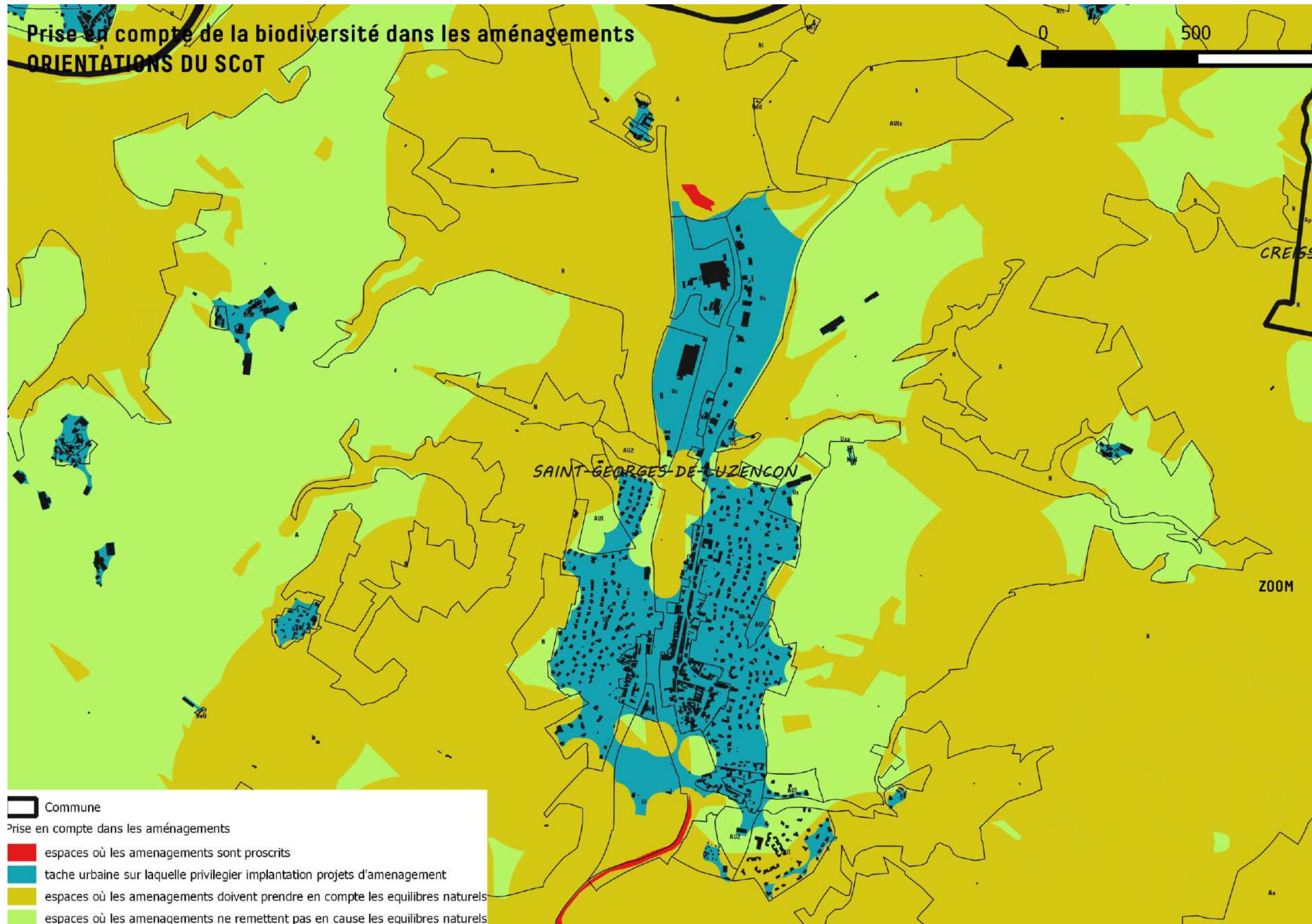
Saint André de Vézines



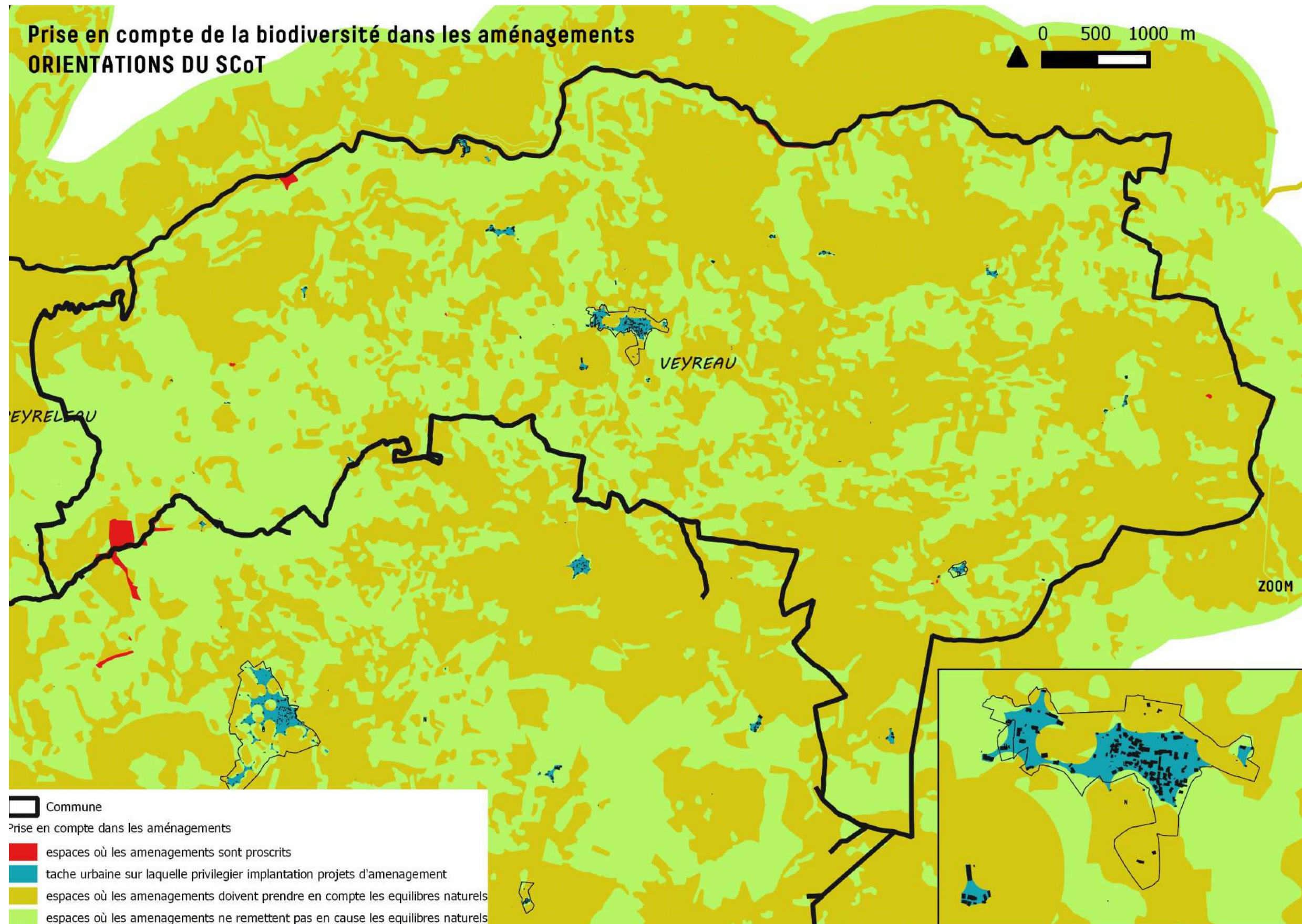
Saint Georges de Luzençon



Saint Georges de Luzençon - Zoom

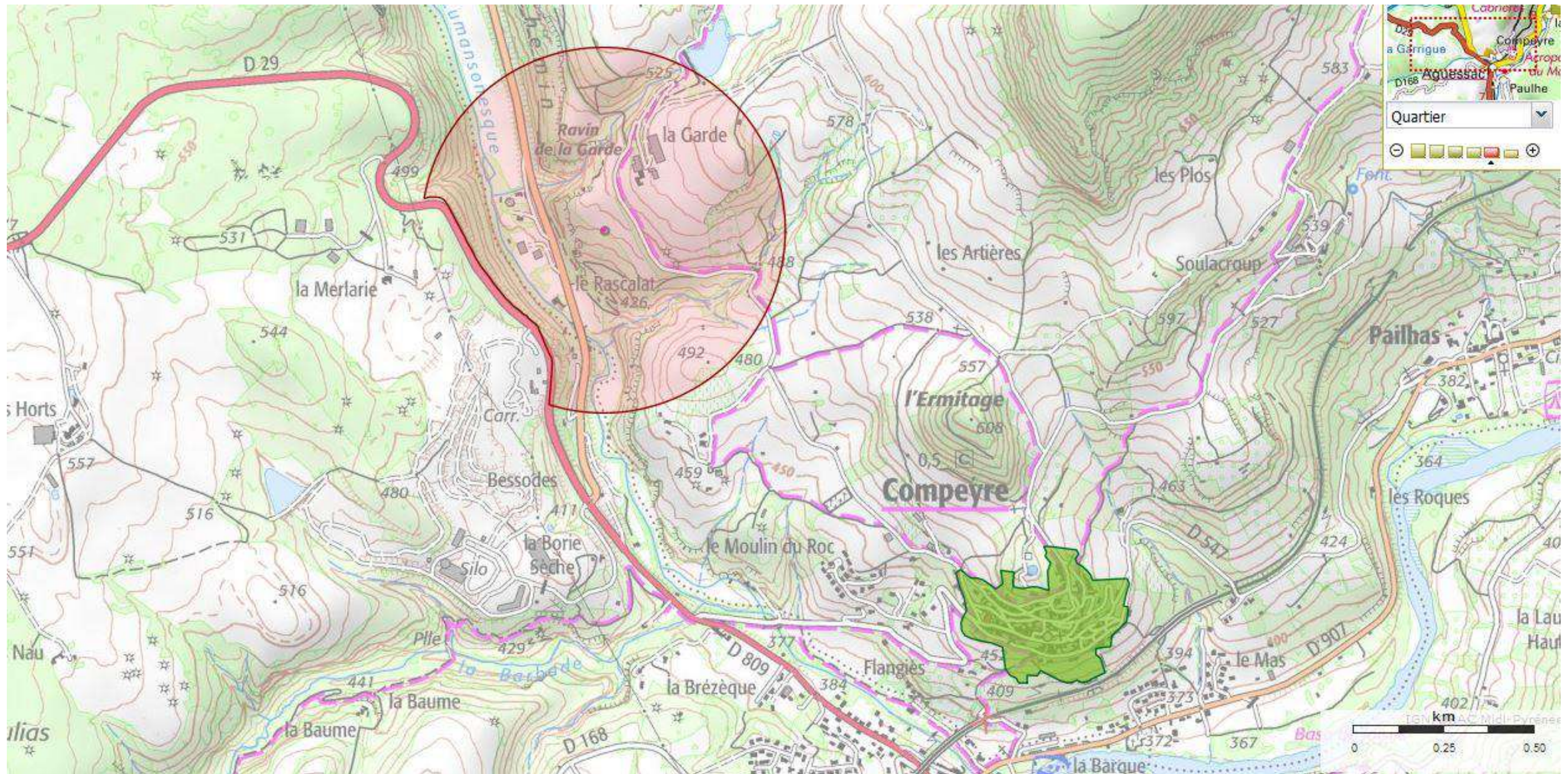


Veyreau



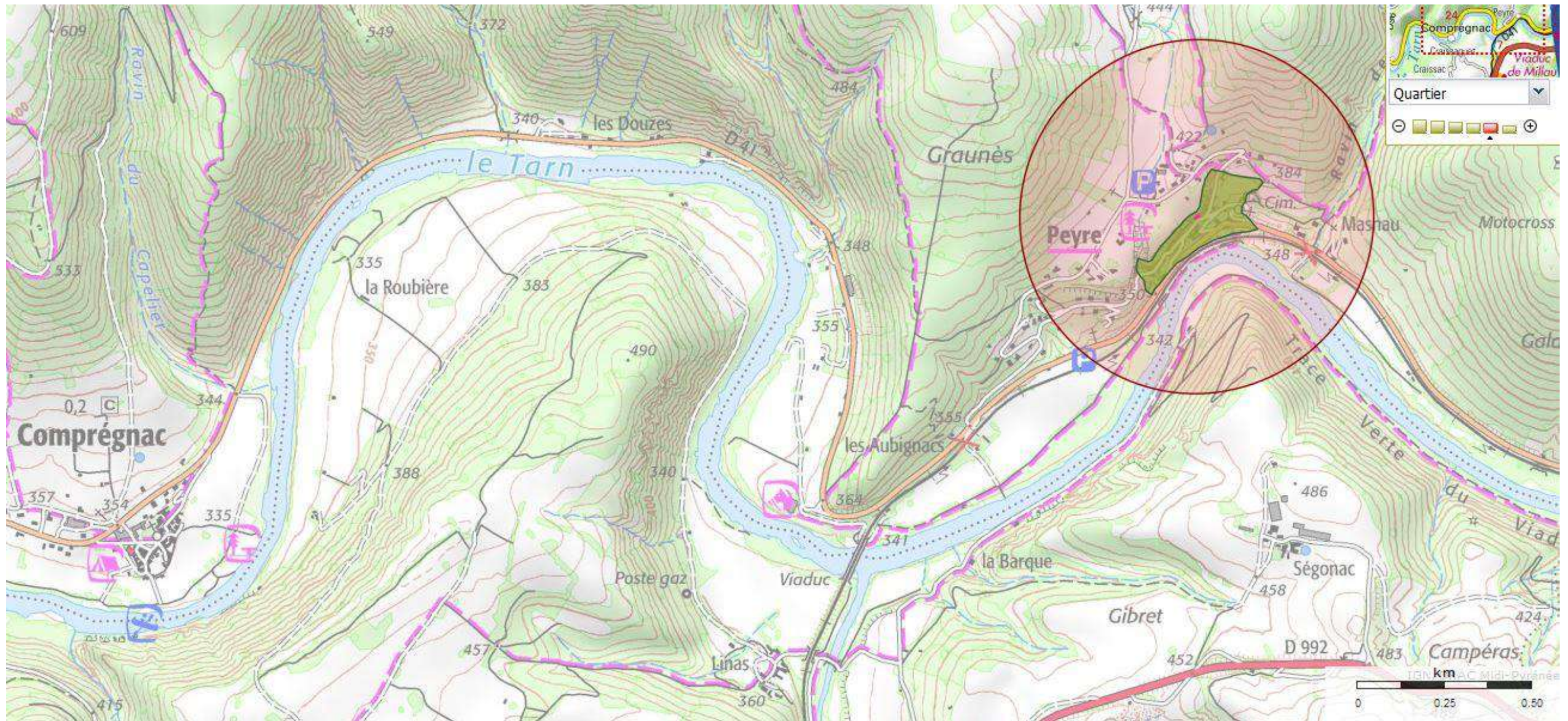
8 PERIMETRES MONUMENTS HISTORIQUES

Compeyre



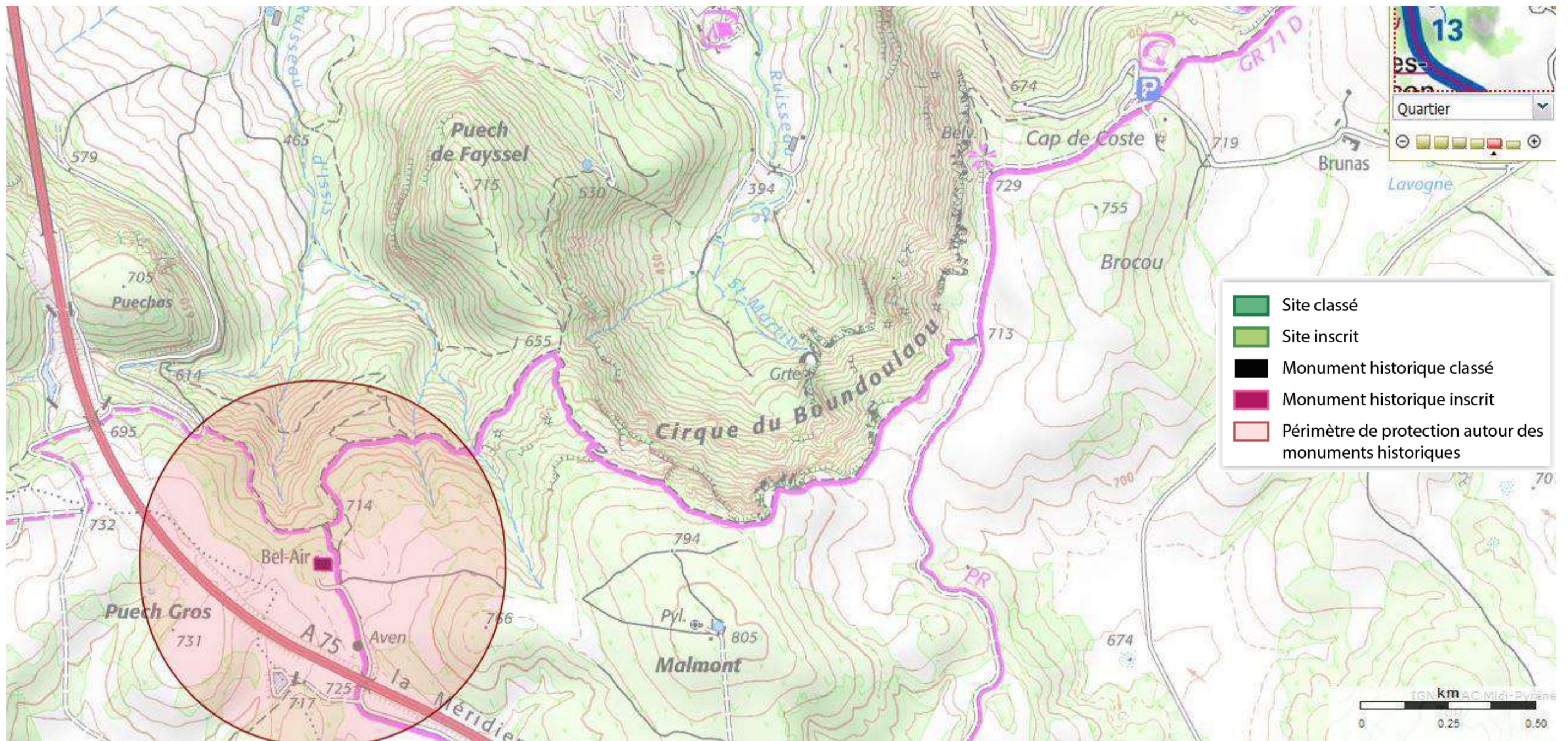
- Site classé
- Site inscrit
- Monument historique classé
- Monument historique inscrit
- Périmètre de protection autour des monuments historiques

Comprégnac

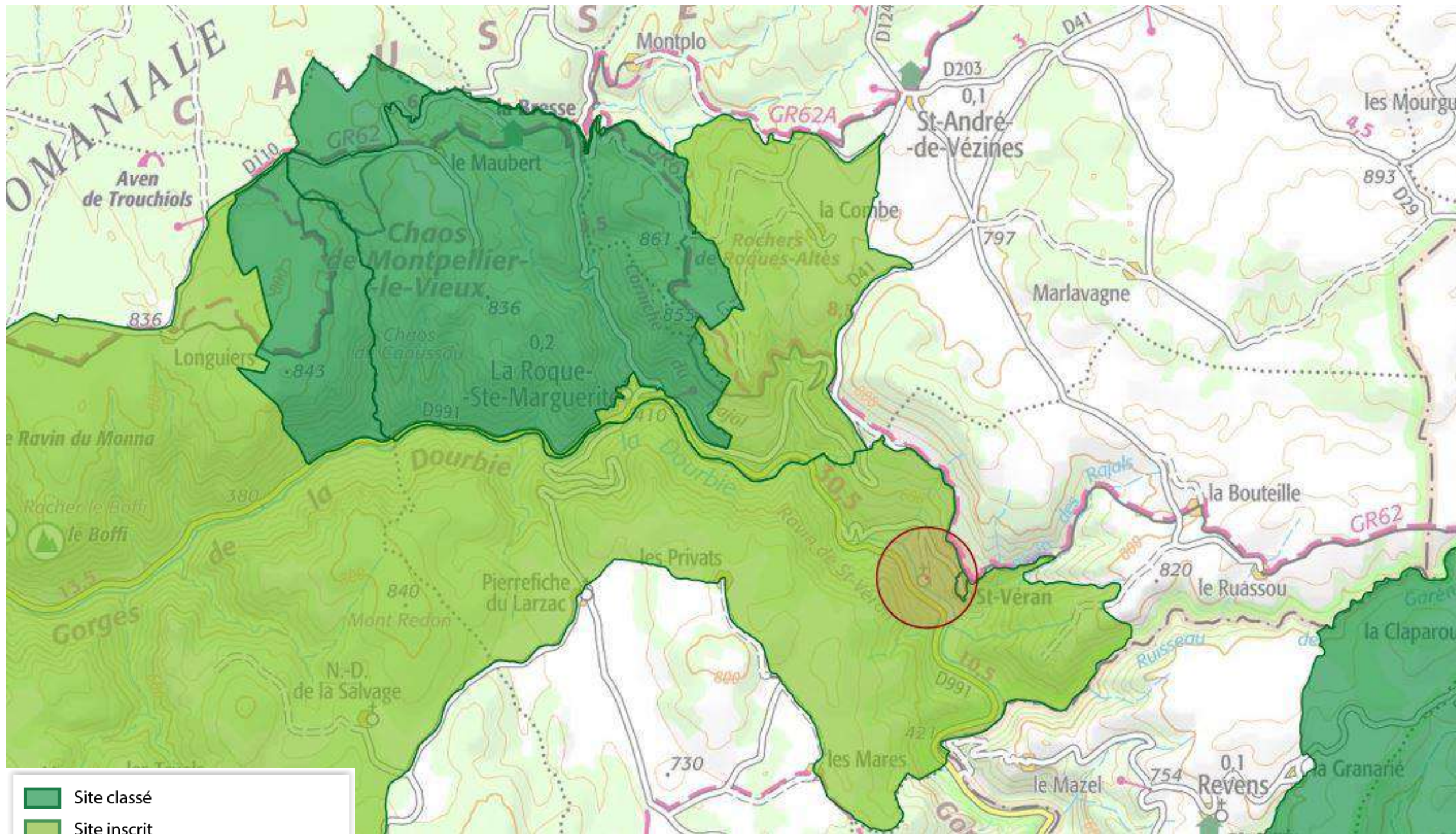







- Site classé
- Site inscrit
- Monument historique classé
- Monument historique inscrit
- Périmètre de protection autour des monuments historiques

Creissels

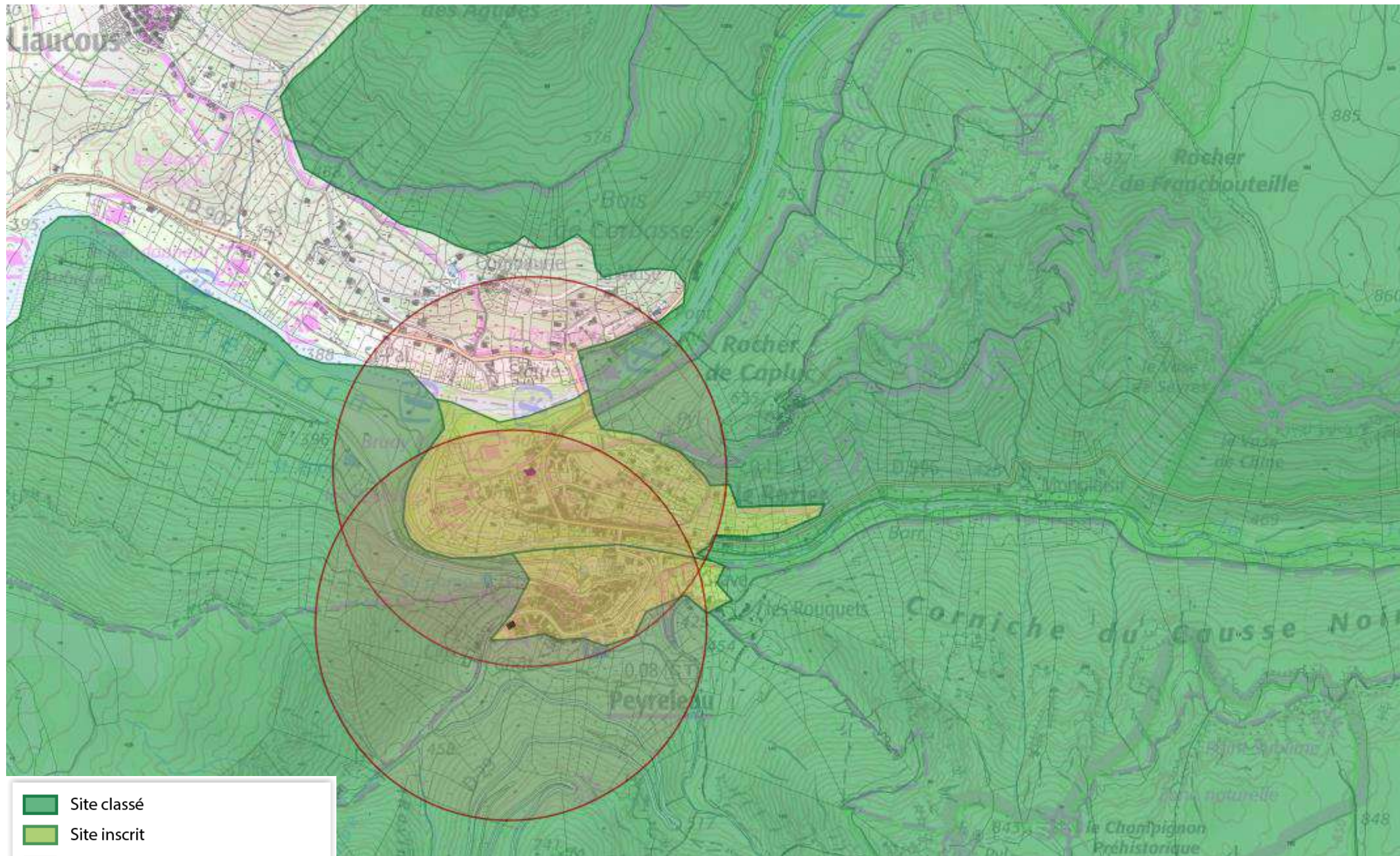


La Roque Sainte Marguerite – Saint André de Vézines

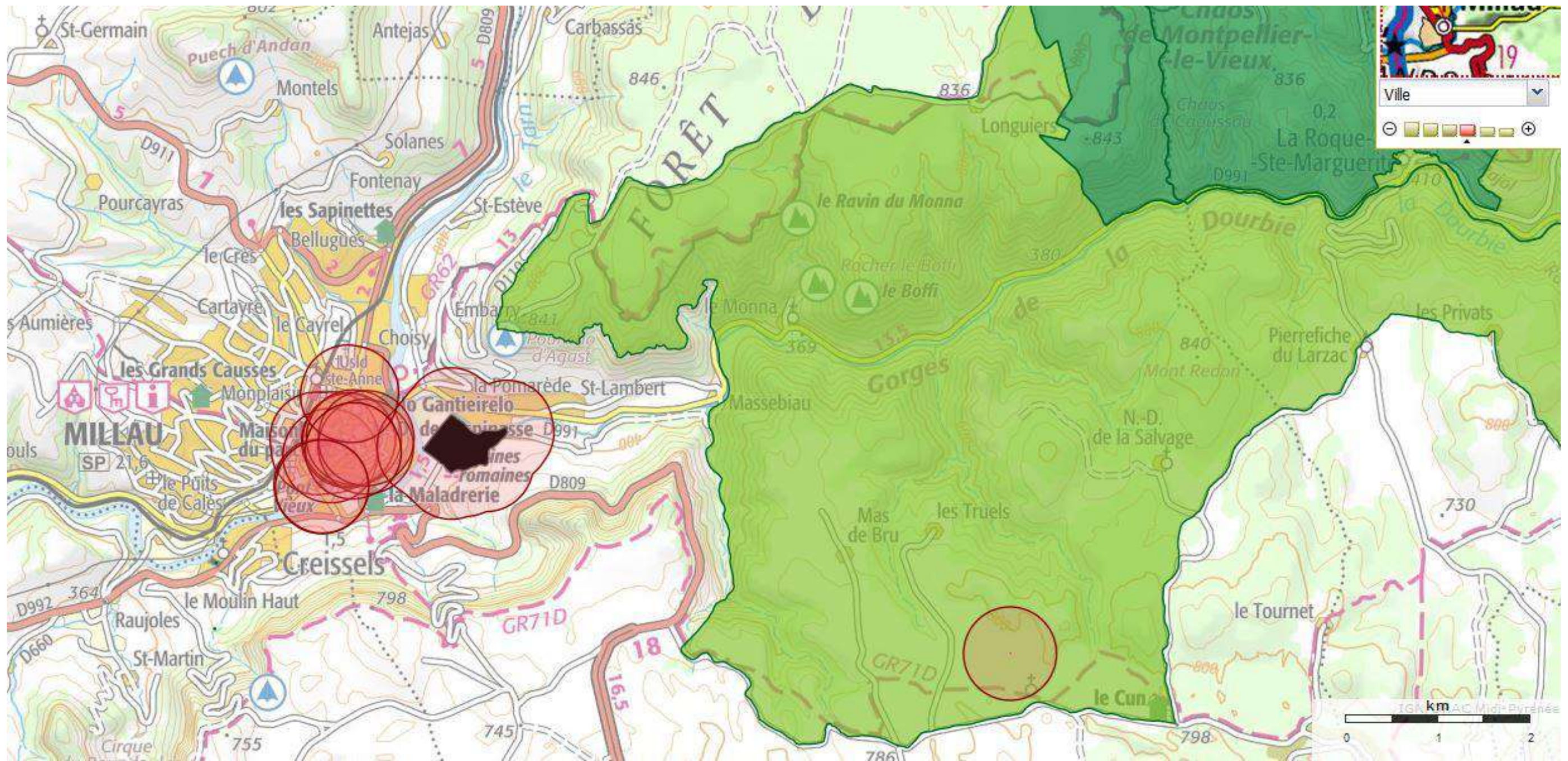







-  Site classé
-  Site inscrit
-  Monument historique classé
-  Monument historique inscrit
-  Périmètre de protection autour des monuments historiques

Le Rozier

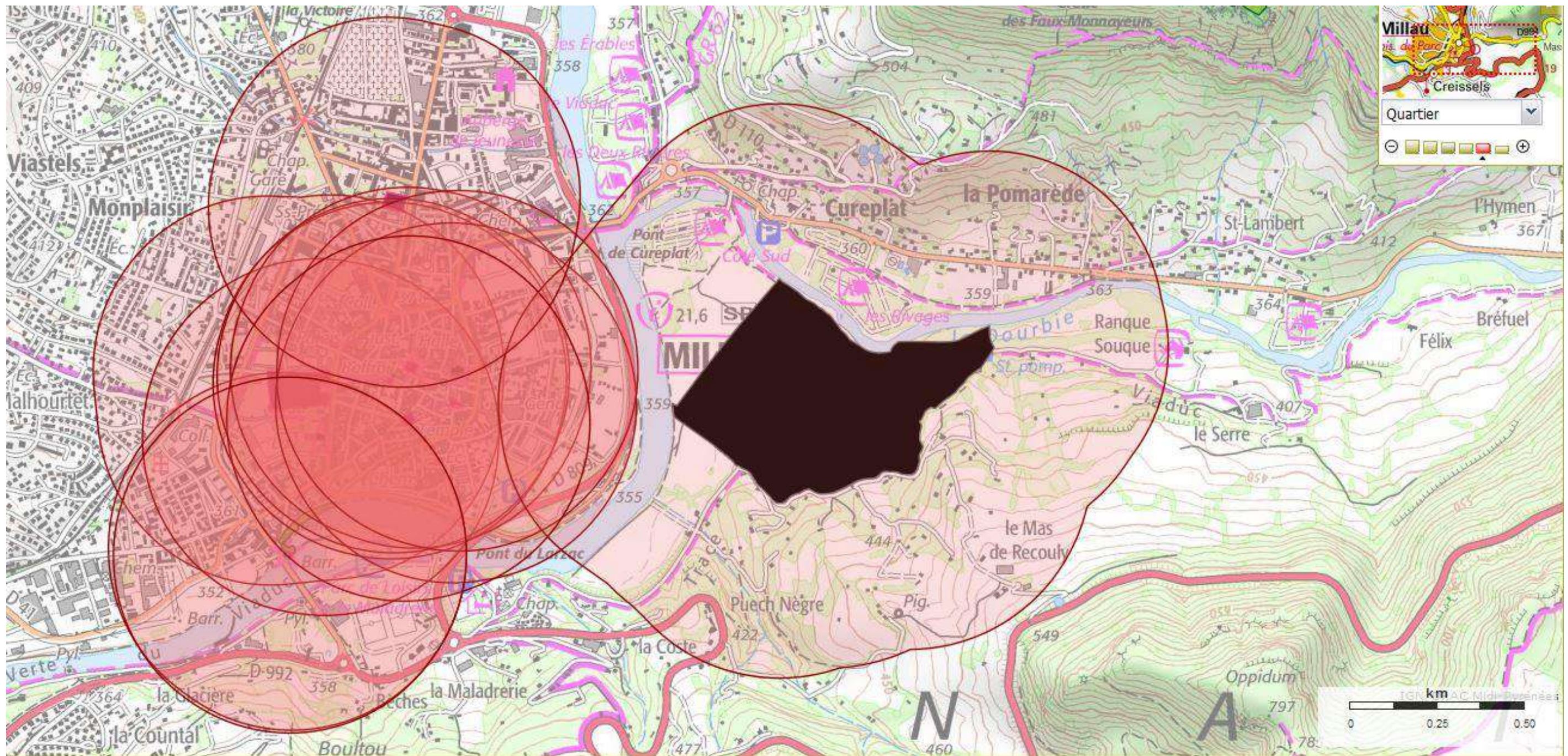


Millau



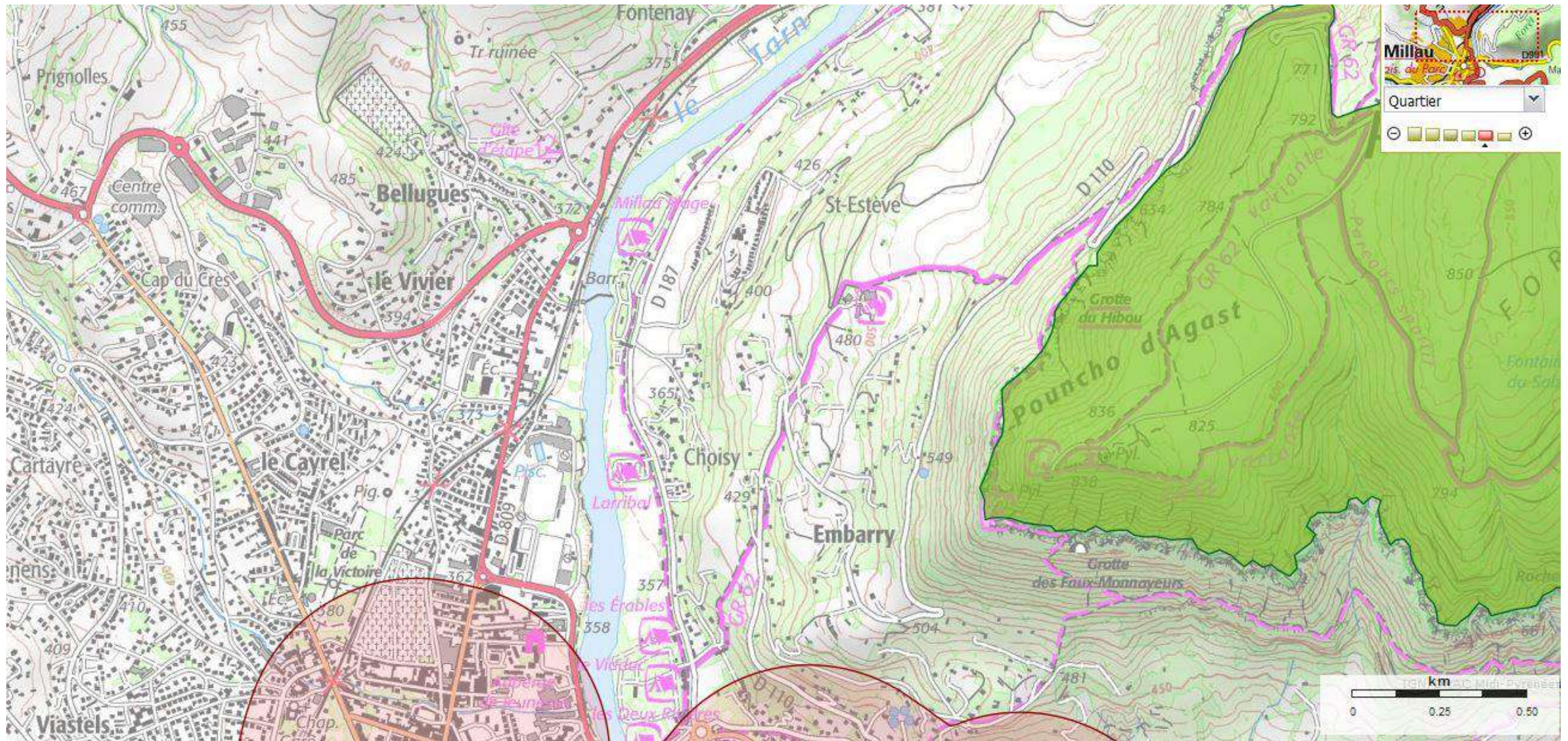
-  Site classé
-  Site inscrit
-  Monument historique classé
-  Monument historique inscrit
-  Périmètre de protection autour des monuments historiques

Millau Centre – Zoom



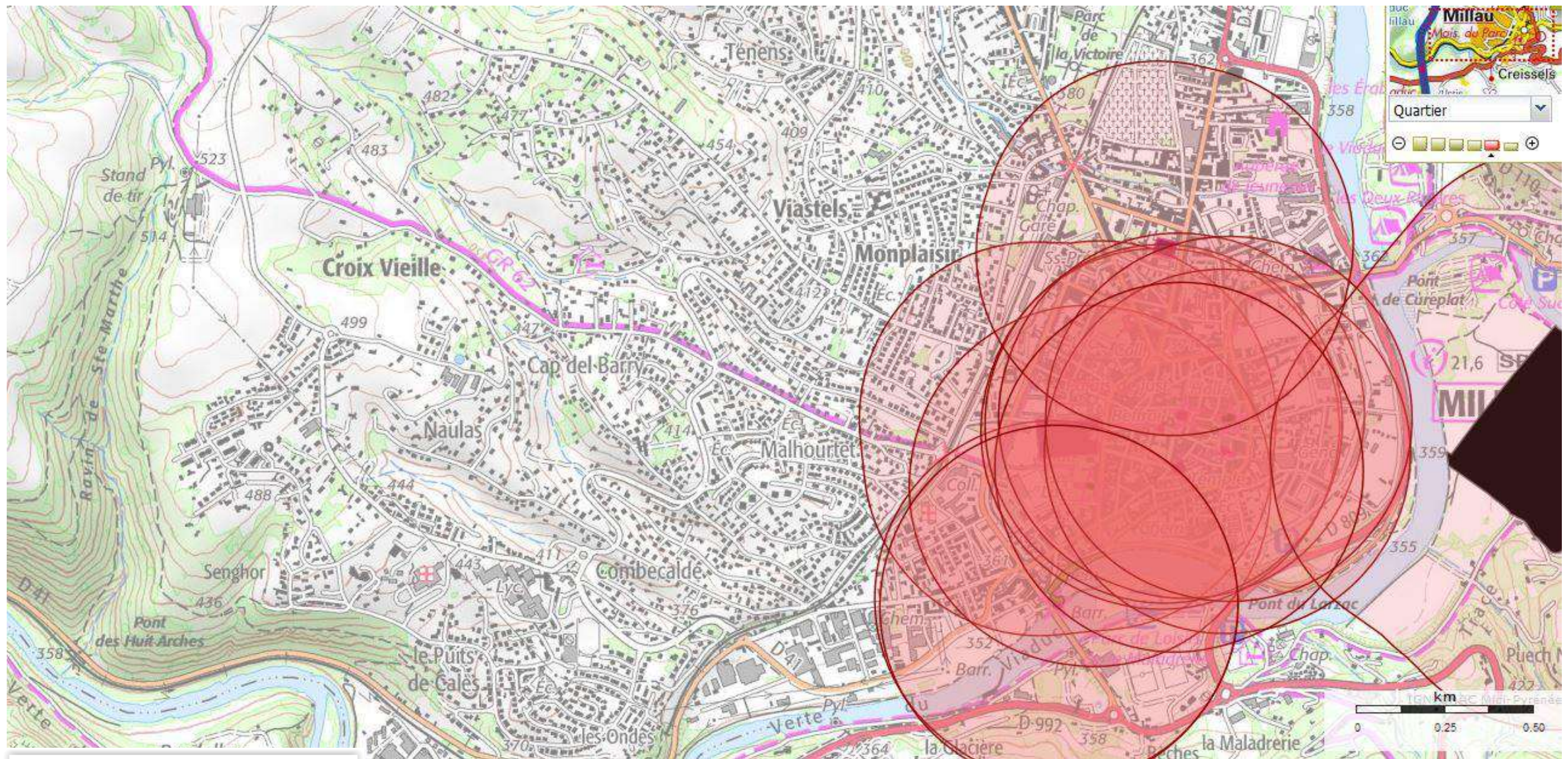
- Site classé
- Site inscrit
- Monument historique classé
- Monument historique inscrit
- Périmètre de protection autour des monuments historiques

Millau Nord



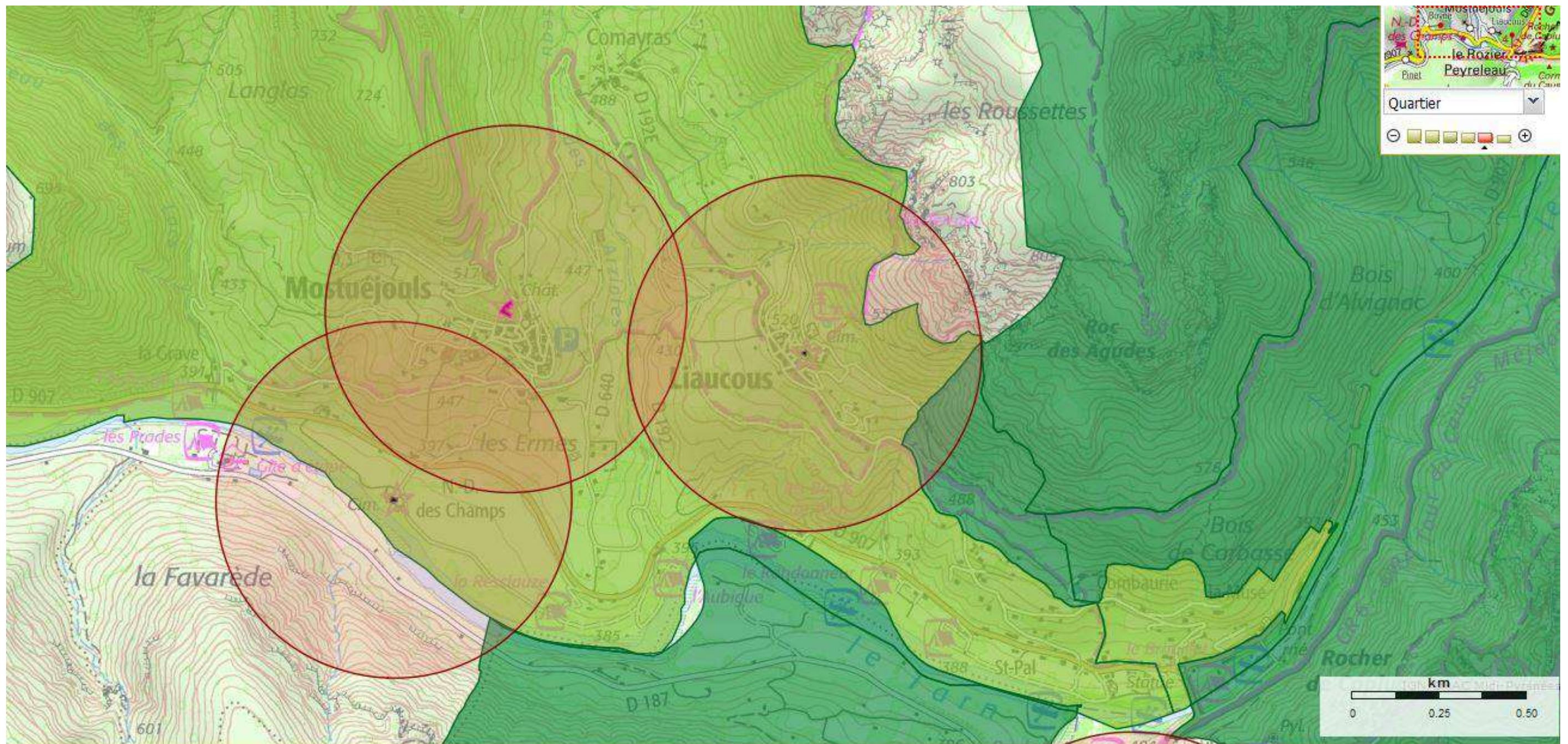
- Site classé
- Site inscrit
- Monument historique classé
- Monument historique inscrit
- Périmètre de protection autour des monuments historiques

Millau Ouest



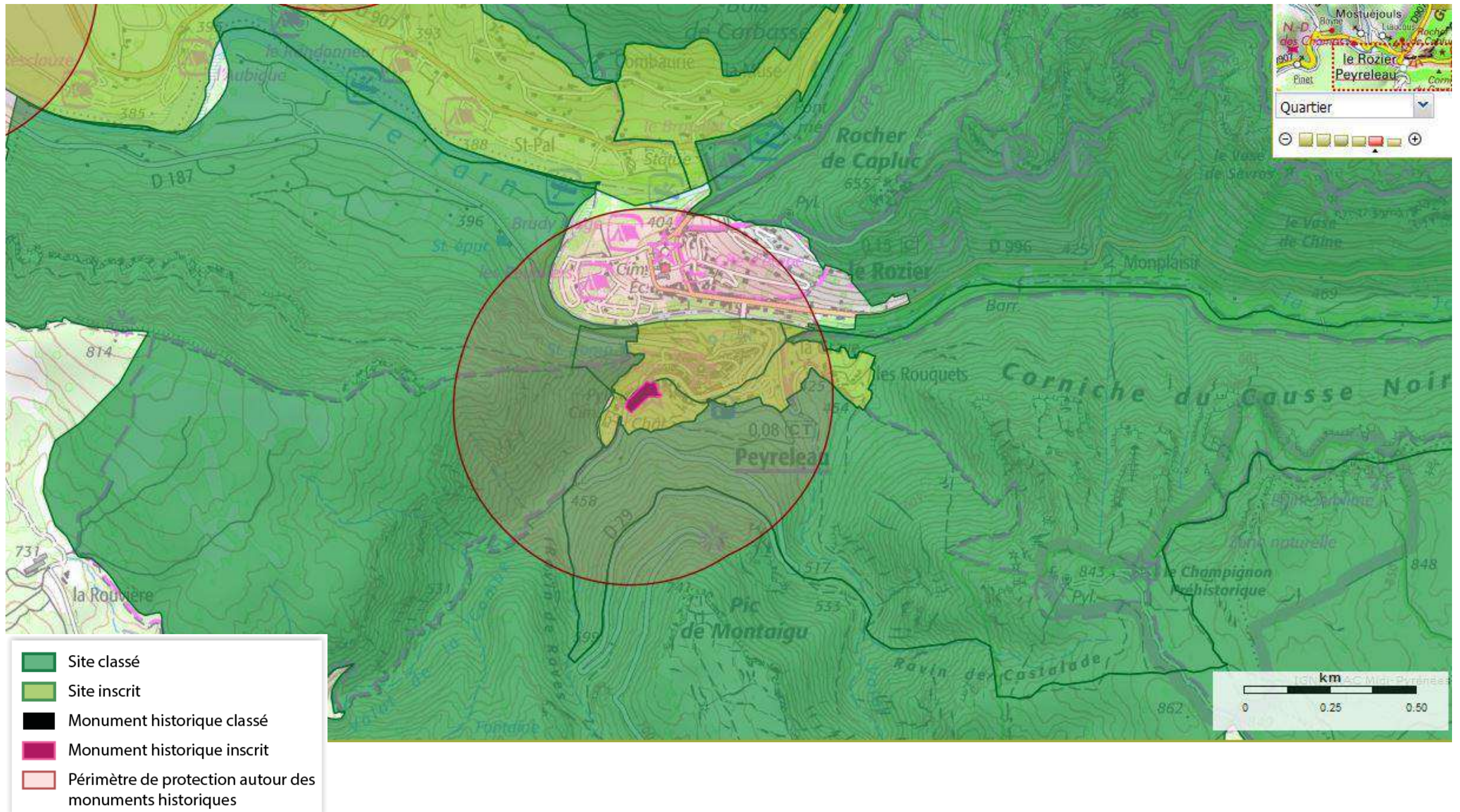
- Site classé
- Site inscrit
- Monument historique classé
- Monument historique inscrit
- Périmètre de protection autour des monuments historiques

Mostuejols

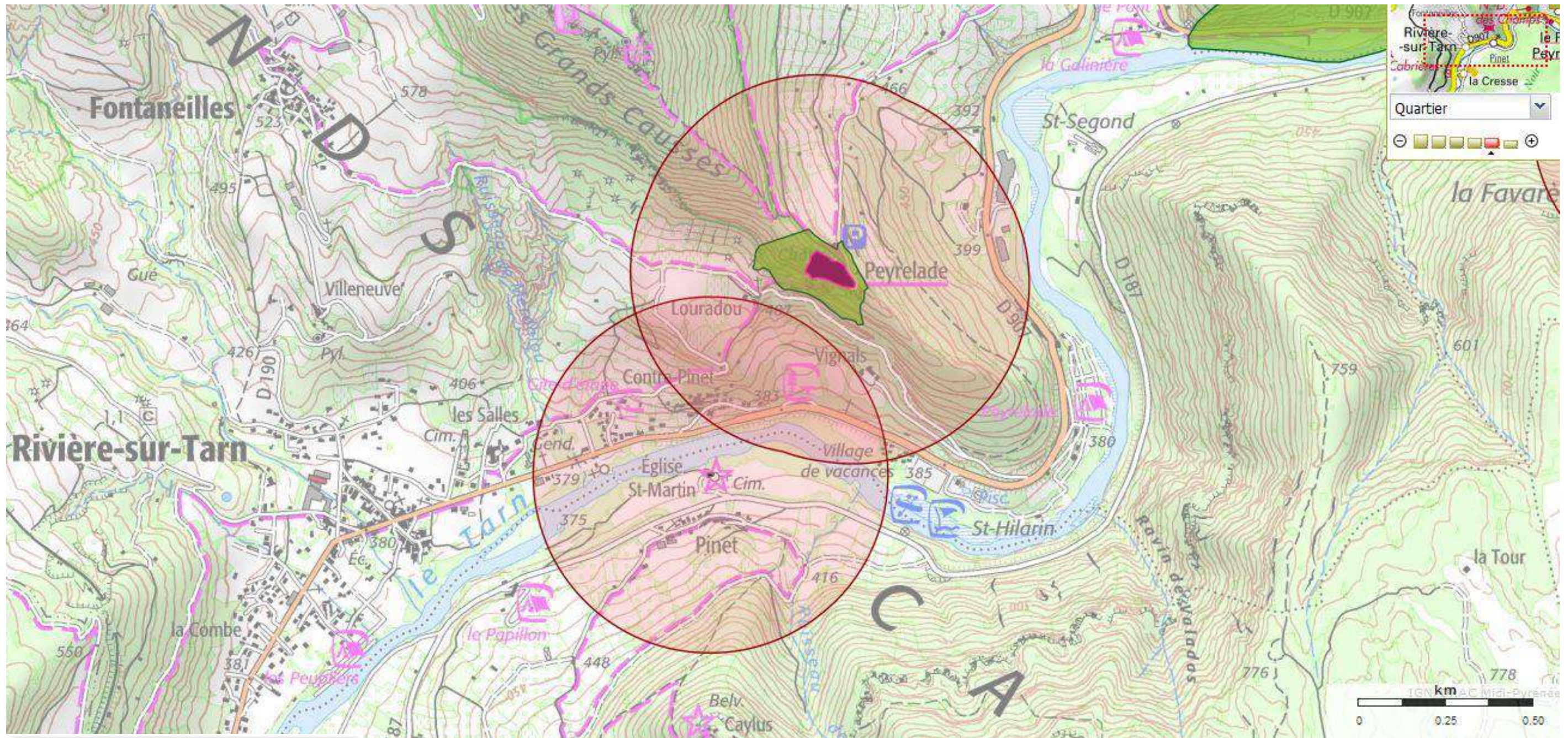


- Site classé
- Site inscrit
- Monument historique classé
- Monument historique inscrit
- Périmètre de protection autour des monuments historiques

Peyreleau / Le Rozier

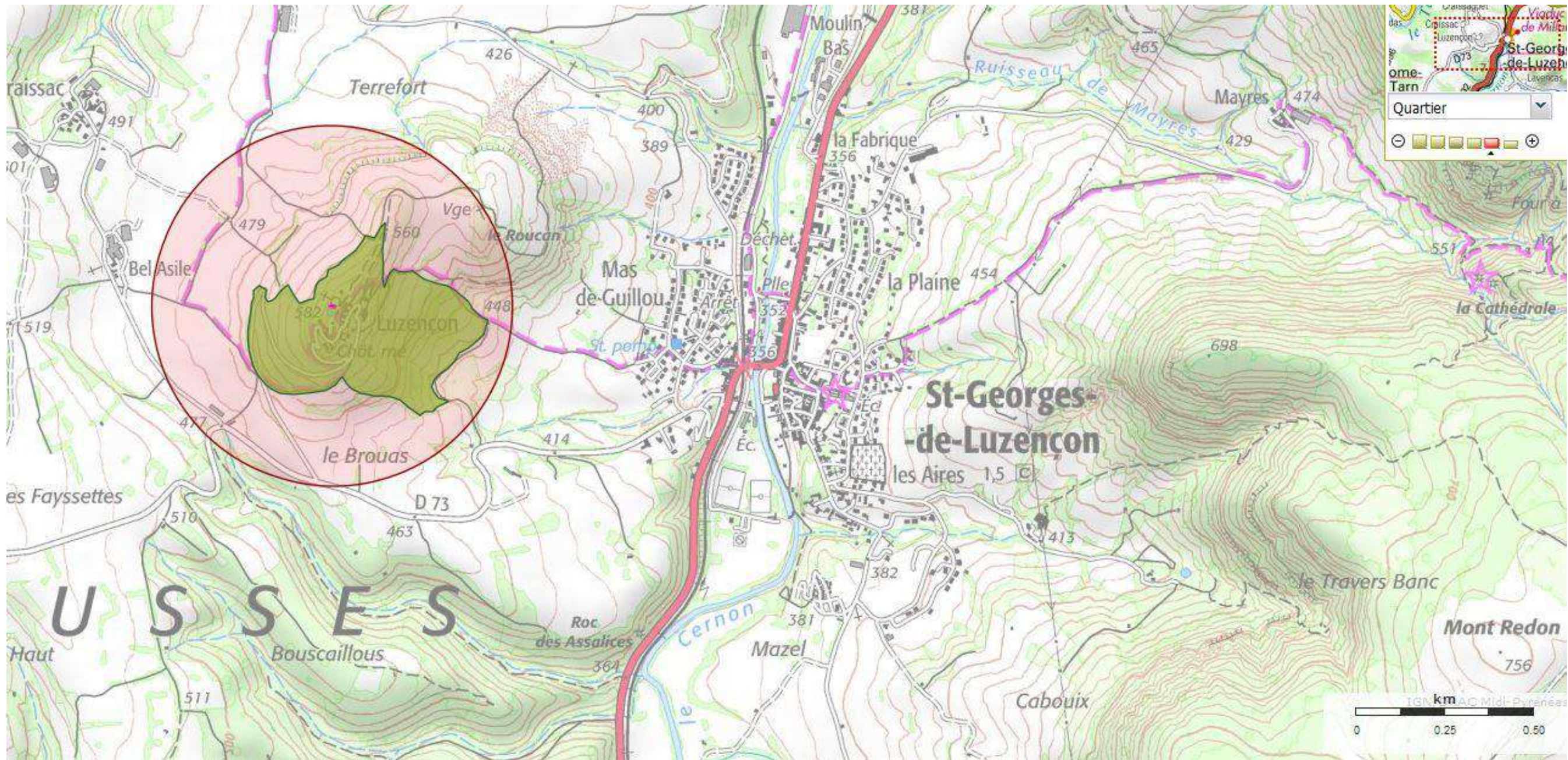


Rivière-sur-Tarn

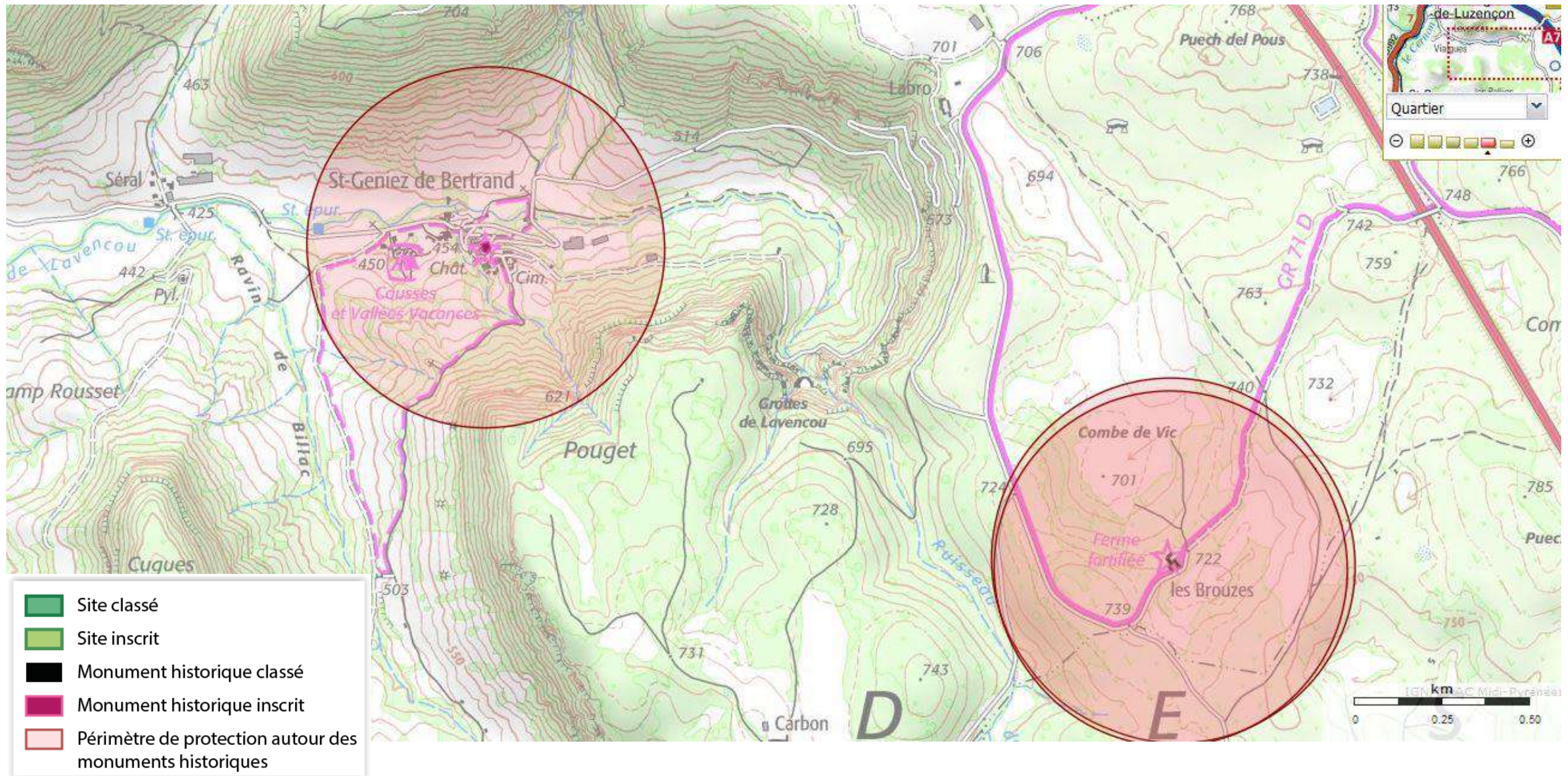


- Site classé
- Site inscrit
- Monument historique classé
- Monument historique inscrit
- Périmètre de protection autour des monuments historiques

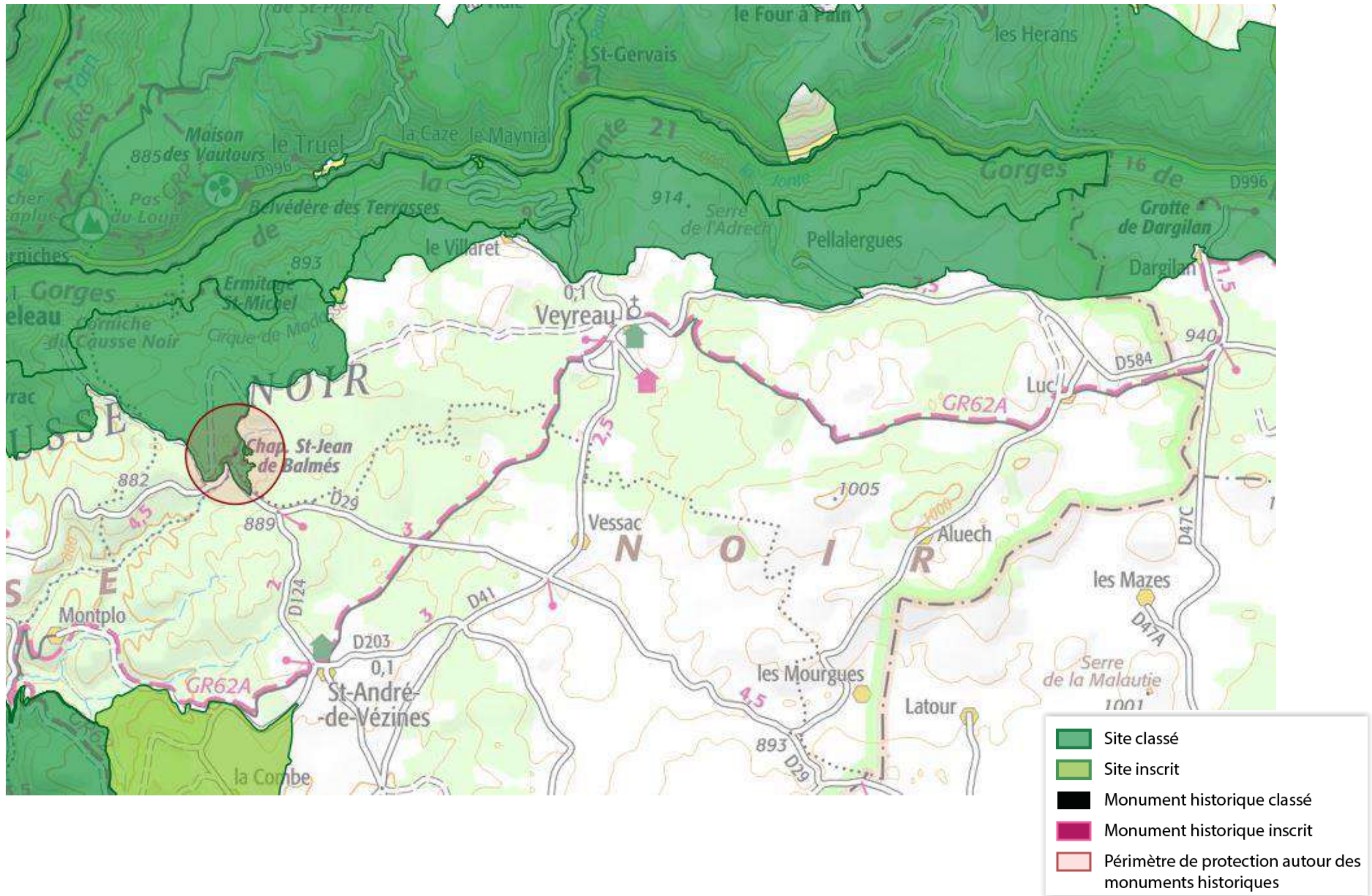
Saint-Georges-de-Luzençon



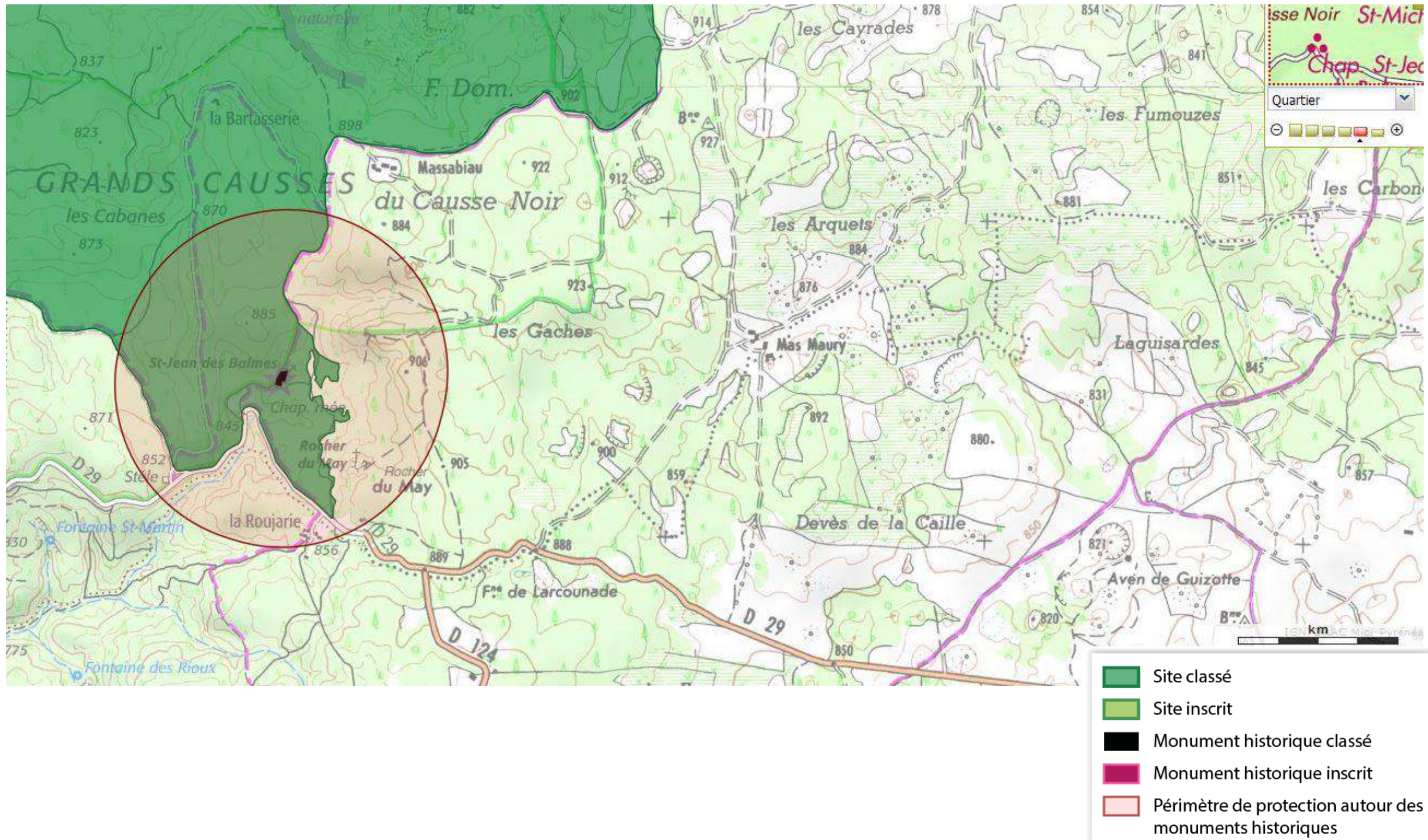
Saint-Georges-de-Luzençon



Veyreau



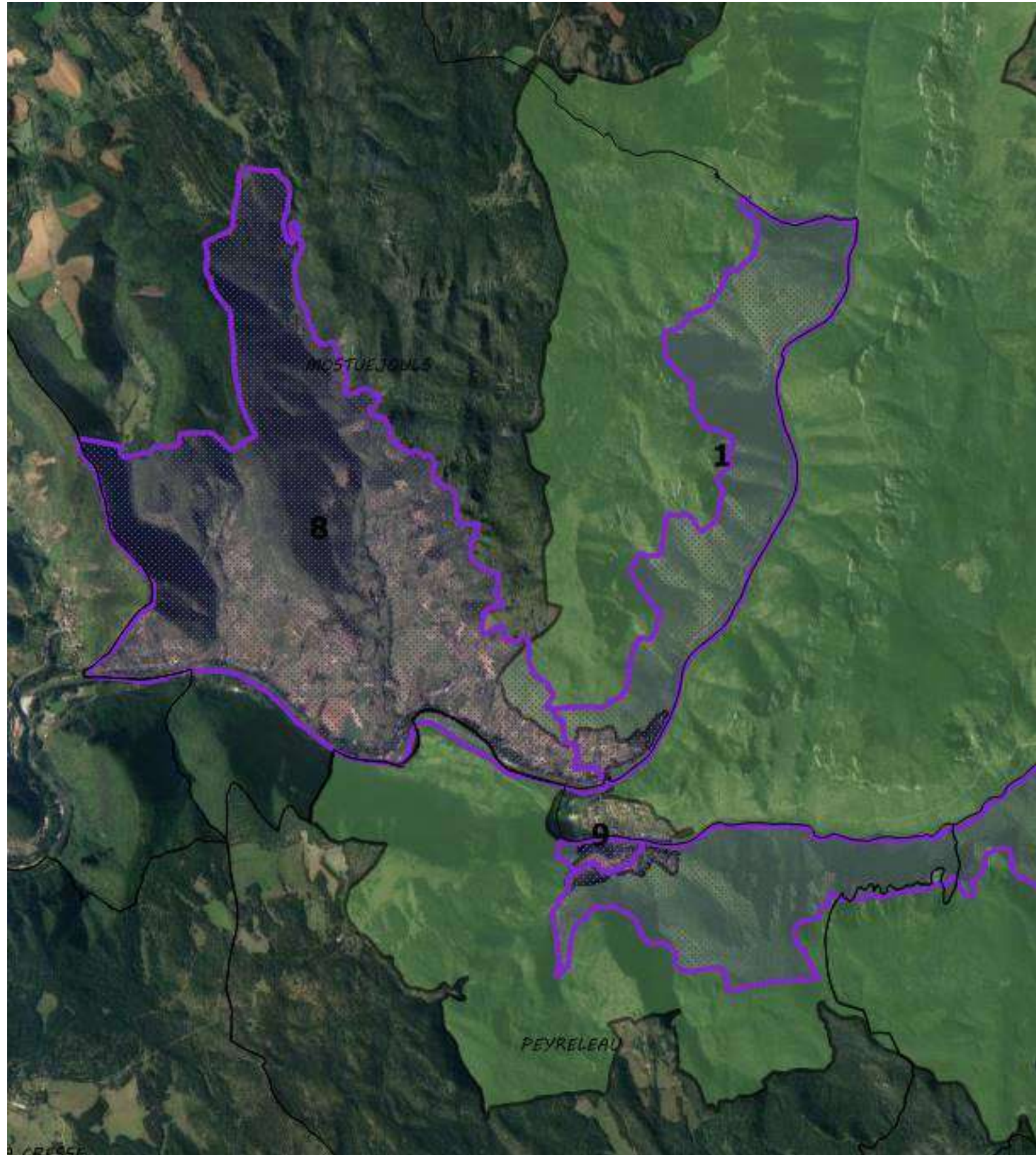
Veyreau - zoom



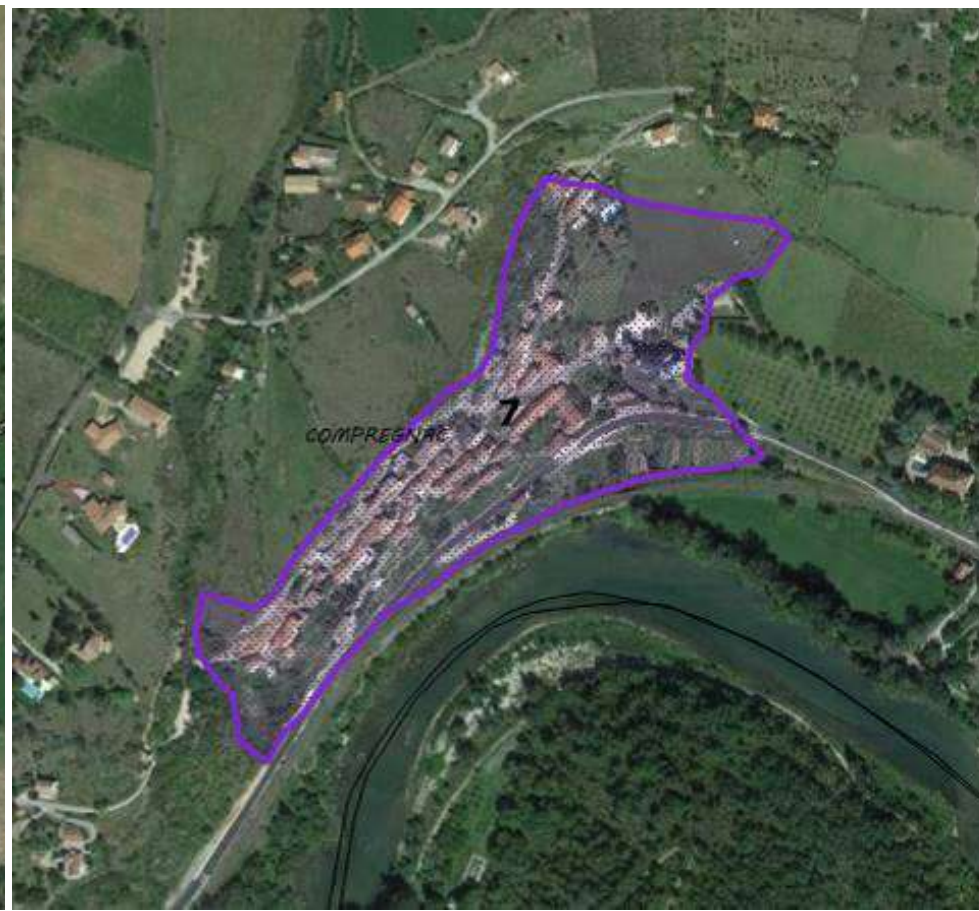
9 SITES CLASSES ET INSCRITS

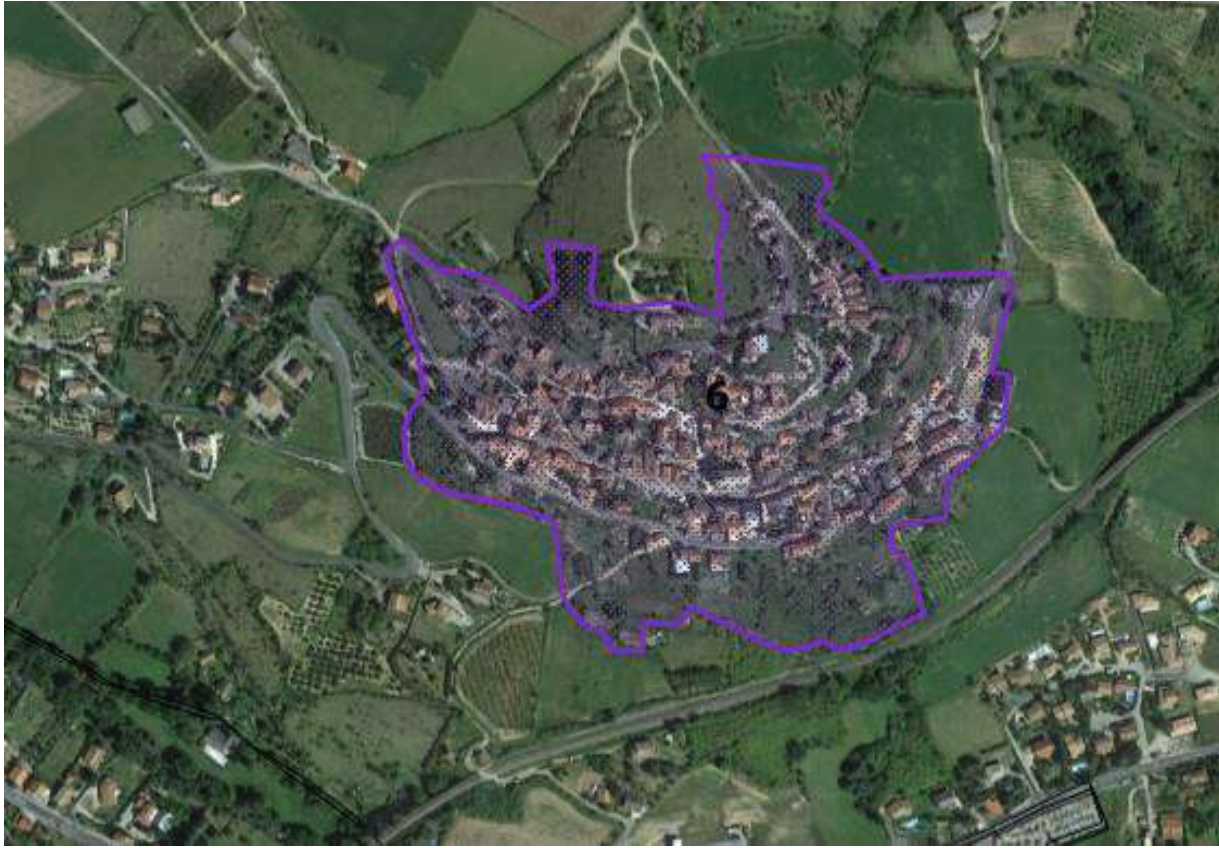


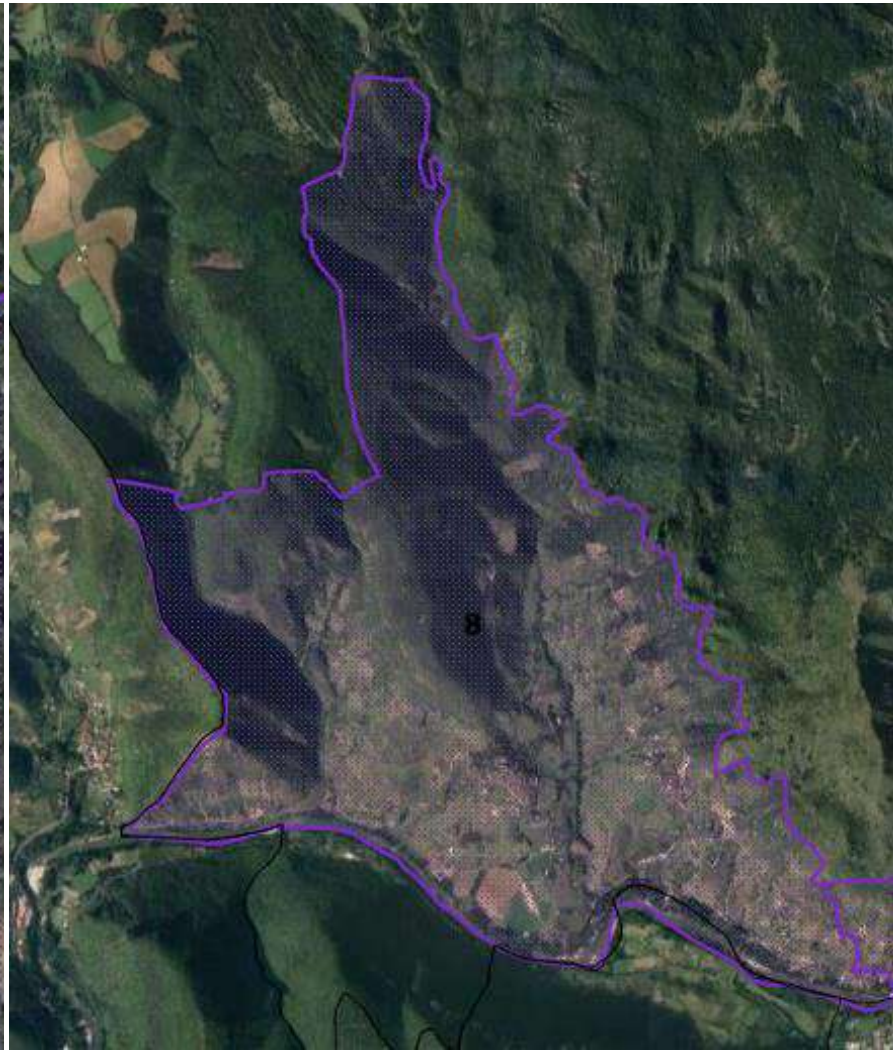
La Roque Sainte Marguerite, Millau



Le Rozier, peyreleau, Mostuéjouls

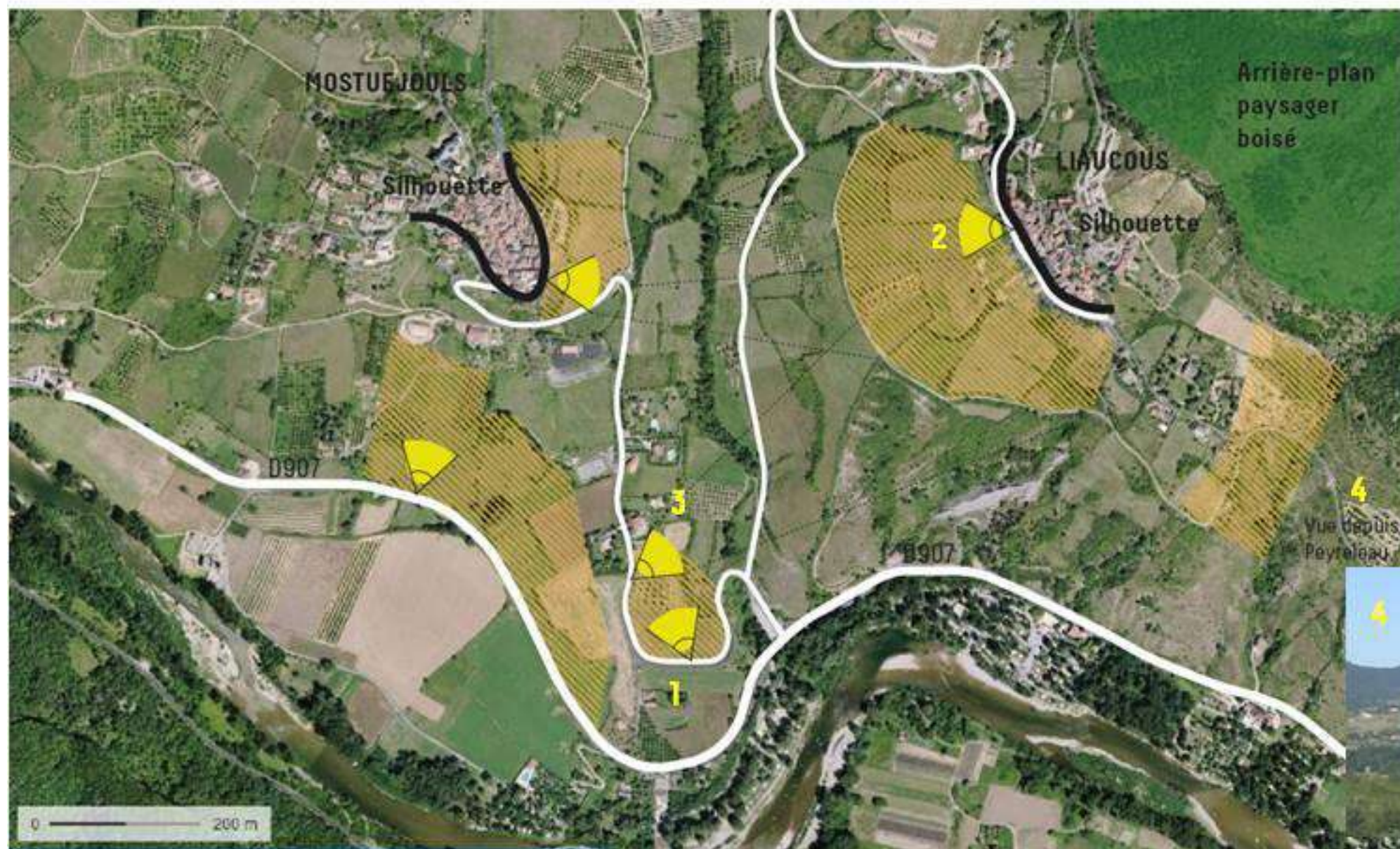








10 LES SOCLES PAYSAGERS

MOSTUEJOULS



-  Silhouette villageoise
-  Cône de vue sur la silhouette villageoise
-  Axe de visibilité
-  Socle paysager mettant en valeur la silhouette villageoise et assurant sa visibilité par le maintien d'espaces ouverts
-  Arrière-plan paysager



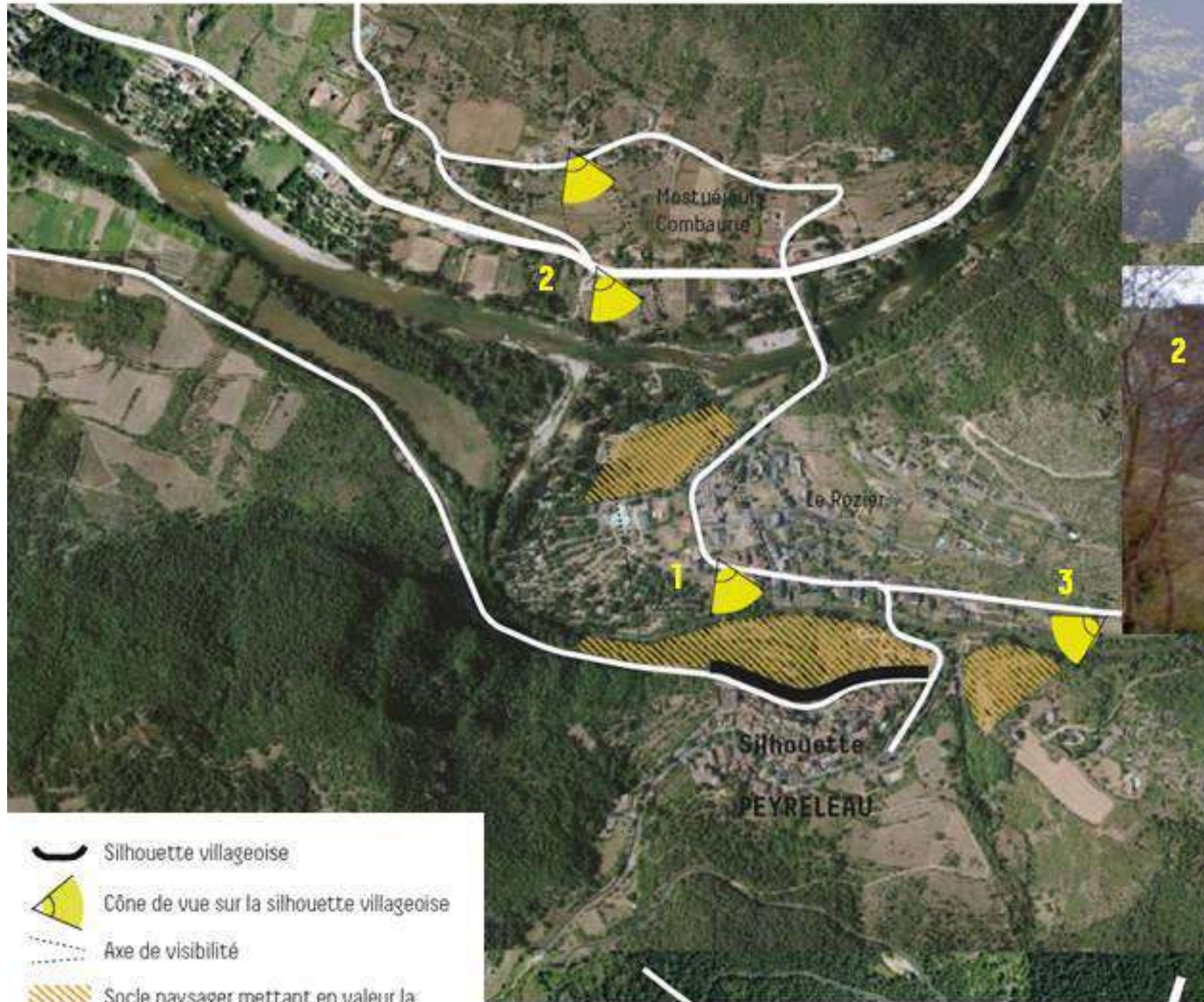
COMPEYRE et PAULHE



-  Silhouette villageoise
-  Cône de vue sur la silhouette villageoise
-  Axe de visibilité
-  Socle paysager mettant en valeur la silhouette villageoise et assurant sa visibilité par le maintien d'espaces ouverts
-  Arrière-plan paysager



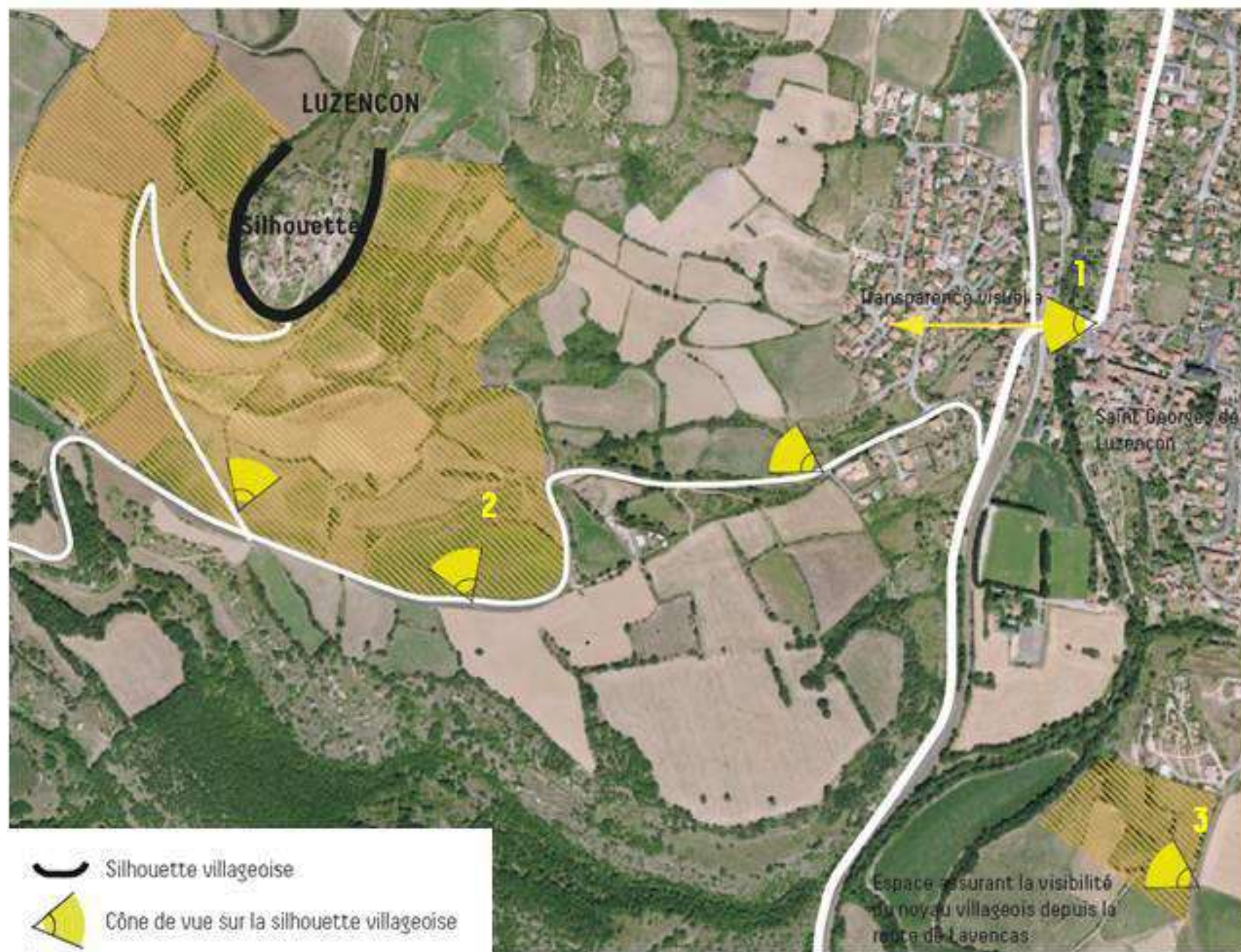
PEYRELEAU








-  Silhouette villageoise
-  Cône de vue sur la silhouette villageoise
-  Axe de visibilité
-  Socle paysager mettant en valeur la silhouette villageoise et assurant sa visibilité par le maintien d'espaces ouverts
-  Arrière-plan paysager



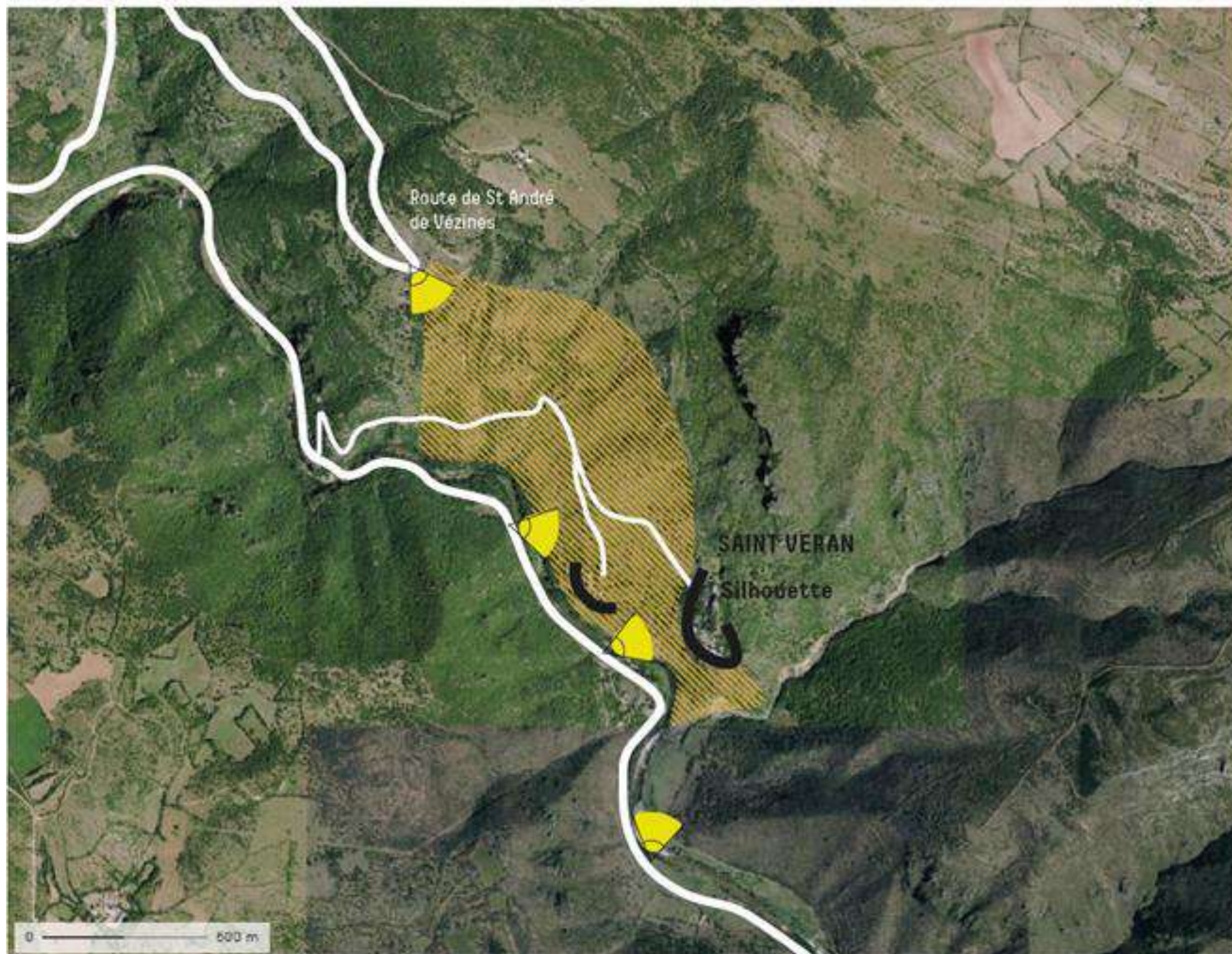
LUZENCON (SAINT GEORGES DE LUZENCON)




-  Silhouette villageoise
-  Cône de vue sur la silhouette villageoise
-  Axe de visibilité
-  Socle paysager mettant en valeur la silhouette villageoise et assurant sa visibilité par le maintien d'espaces ouverts
-  Arrière-plan paysager







SAINT VERAN (LA ROQUE SAINTE MARGUERITE)



-  Silhouette villageoise
-  Cône de vue sur la silhouette villageoise
-  Axe de visibilité
-  Socle paysager mettant en valeur la silhouette villageoise et assurant sa visibilité par le maintien d'espaces ouverts
-  Arrière-plan paysager

11 TRAVAIL SUR L'ECRIN PAYSAGER DU VIADUC

PERIMETRE A ENJEU - ECRIN PAYSAGER DU VIADUC DE MILLAU, PATRIMOINE ARCHITECTURAL

-  Ecrin paysager de l'ère proximité
-  Ecrin paysager élargi
-  Cônes de vue sur le viaduc
-  Effets de covisibilité viaduc/enveloppe urbaine

