

PLUi HD

MILLAU GRANDS CAUSSES

PLAN LOCAL D'URBANISME INTERCOMMUNAL

HABITAT & DÉPLACEMENTS

ELABORATION DU PLUi-HD PRESCRITE LE 1^{ER} JUILLET 2015

ELARGISSEMENT DU PERIMETRE D'ETUDES DU PLUi-HD PRESCRIT LE 14 JUIN 2017

PLUi-HD ARRETE LE 04 JUILLET 2018

PLUi-HD APPROUVE LE



Millau Grands Causses
Communauté de Communes

6.3.g. SITES ARCHEOLOGIQUES



Habitat



Mobilités



Économie



Environnement



Patrimoine



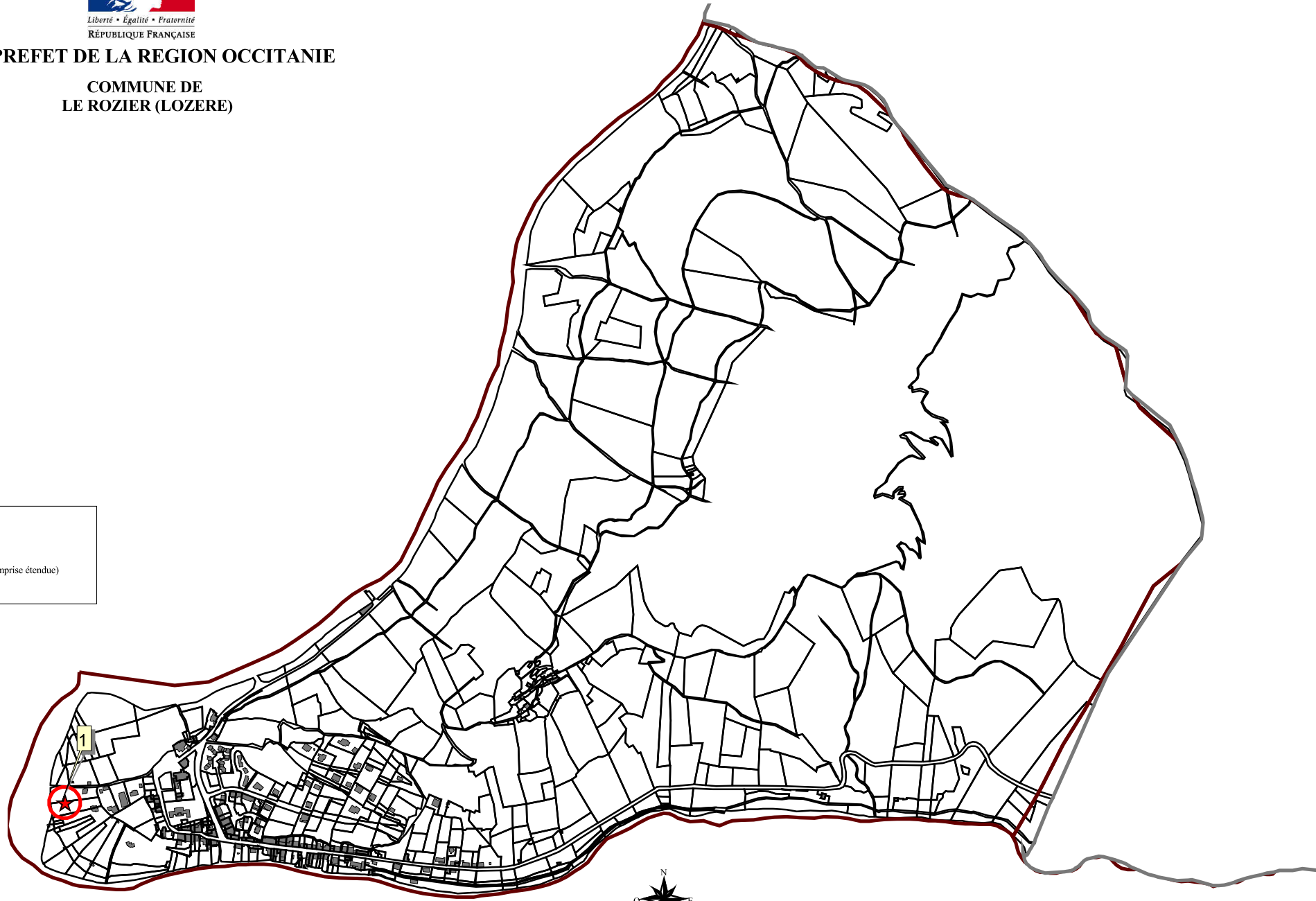
Énergie & Climat



PREFET DE LA REGION OCCITANIE

**COMMUNE DE
LE ROZIER (LOZERE)**

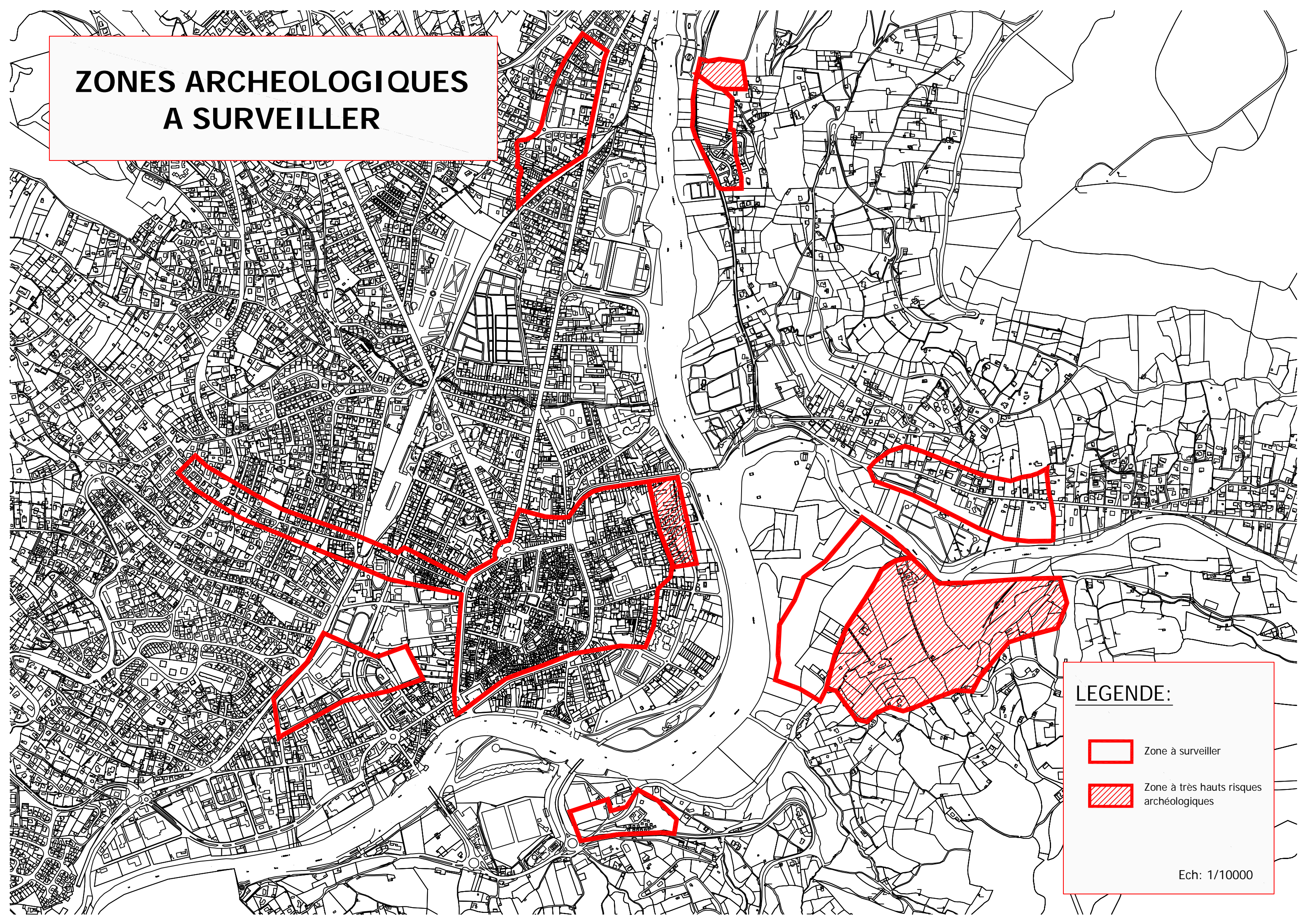
★ Site archéologique
□ Emprise du site
(marge d'incertitude ou emprise étendue)



Source:
Fonds: RGE IGN
Base de données:
PATRIARCHE, Ministère de la Culture et de la Communication




ZONES ARCHEOLOGIQUES A SURVEILLER



LEGENDE:

 Zone à surveiller

 Zone à très hauts risques archéologiques

Ech: 1/10000