







LEGENDE Planche n°11

-  Zone 1
-  Zone 2
-  Zone 3

Risque fort
Risque modéré

-  Limite de la zone d'étude
-  Limite communale
-  Cote des plus hautes eaux (Réf. crue centennale)

Echelle : 1/5 000°

