




# LEGENDE Planche n°12

-  Zone 1
-  Zone 2
-  Zone 3

Risque fort

Risque modéré

--- Limite de la zone d'étude

--- Limite communale

329.30  
○ Cote des plus hautes eaux (Réf. crue centennale)

Echelle : 1/5 000°

