






LEGENDE

-  Zone 1
  -  Zone 2
  -  Zone 3
- } Risque fort
- } Risque modéré
-  Limite de la zone d'étude
  -  Limite communale
  -  329.30 Cote des plus hautes eaux (Réf. crue centennale)

Echelle : 1/5 000°

