







**Planche n°18**

**LEGENDE**

-  Zone 1
-  Zone 2
-  Zone 3
-  Limite de la zone d'étude
-  Limite communale
-  329.30 Cote des plus hautes eaux (Réf. crue centennale)

Risque fort  
Risque modéré

**Echelle : 1/5 000°**